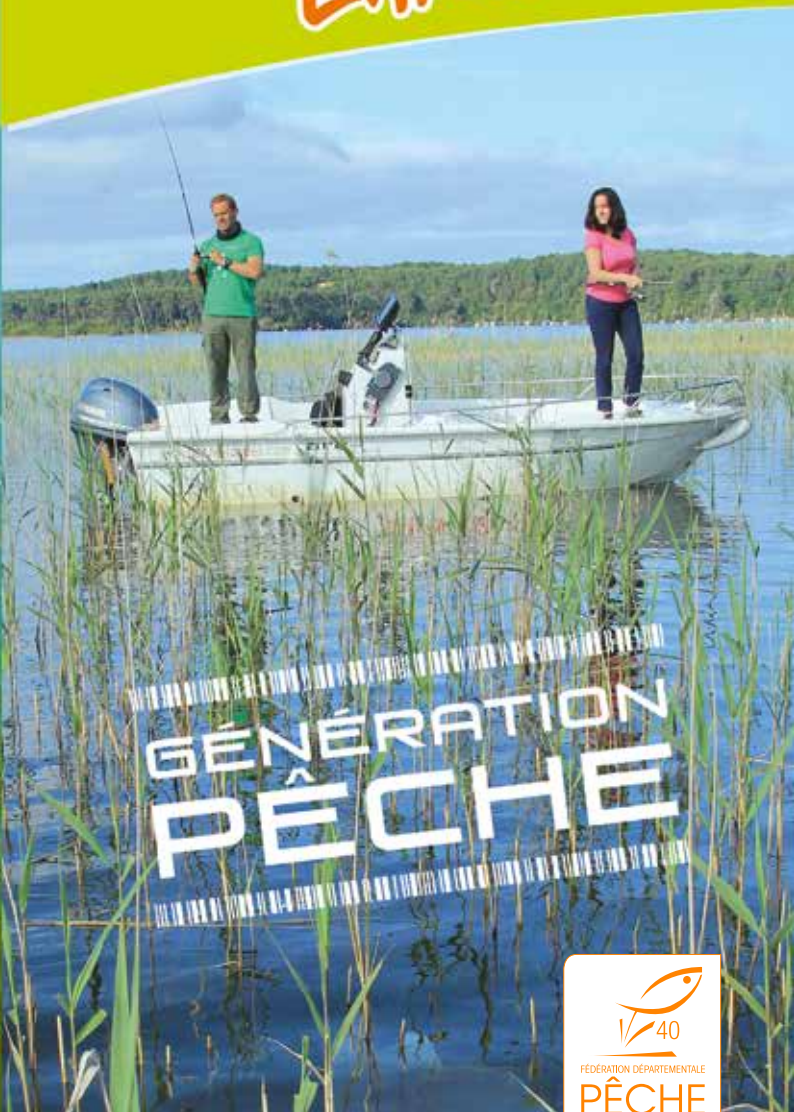


LA PÊCHE DANS LES LANDES

GUIDE
2017



GÉNÉRATION
PÊCHE



FÉDÉRATION DÉPARTEMENTALE

PÊCHE

www.peche-landes.com

Sommaire

La Fédération en action 2-5

Ma carte de pêche 6-7

Plans d'eau du département 8-10

La Fédération sur Internet 11

Parcours Spécifiques 12-13

Carpe de nuit, parcours jeunes, carpodrome, etc.

Navigation halieutique 14

Concours de pêche 15-17

Nouvelle réglementation 18

Infos Black-bass 19

Infos Clubs et coordonnées utiles 20-21

Vos associations locales de pêche. 22-53

Parcours de pêche, dépositaires, réserves, etc.

Réglementation Pêche 54-58

Générale et spécifique aux Landes

Hébergements labellisés Pêche 59-62

Pêchez dans 91 départements 63

Poissons du département 64

Carte du domaine piscicole 32-33

Rivières, plans d'eau, parcours carpe, etc.

Carnet détachable pages centrales

Anguille et heures légales de pêche

La pêche dans les Landes, c'est avant tout :

- **11 600 ha de lacs et plans d'eau**
(de quelques hectares à plus de 5400 ha)
- **6 600 km de rivières**
(des petits cours d'eau aux Gaves Réunis et le fleuve Adour)
- **Réciprocité totale** entre les 27 associations de pêche des Landes

Editorial



Jacques Marsan

**Président de la Fédération
des Landes pour la Pêche et la Protection
du Milieu Aquatique**

Au fil des ans, il nous faut nous les responsables de la Pêche, s'adapter, anticiper, se préparer, pour répondre à l'évolution des pratiques de pêche, aux sollicitations des pêcheurs tout en respectant les espèces et permettre leur développement.

C'est dans ce sens qu'ont été prises les dispositions concernant le prélèvement des carnassiers et leurs tailles ; vous en trouverez le détail dans la page réglementation de ce guide.

Je sais que pour certains cela paraîtra comme une contrainte supplémentaire, mais pour une majorité, ceux qui pratiquent ce que l'on appelle le no-kill, pour ma part je préfère la remise à l'eau, cela n'aura pas d'incidence.

Le temps est effectivement révolu où l'on ne respectait pas le cycle biologique des espèces, où l'on prélevait quelles que soient la période et la taille des carnassiers.

Soyons donc des gestionnaires responsables et bonne saison à tous.

CONSEIL RÉGIONAL D'AQUITAINE

R E G I O N



AQUITAINE

LES ACTIONS DE

Gestion et protection du milieu

Réalisation avec le concours des AAPPMA concernées et de ses bénévoles

RESTAURATION ET SUIVI DES ZONES DE FRAYÈRES

- OUVERTURE et REMISE en ÉTAT de FRAYÈRES à brochets (Adour à Onard et Louts à Louer)



- MISE en PLACE de FRAYÈRES à SANDRE (80 en 2016 : secteur de Parentis, Gastes, Mimizan, Soustons, Léon, Peyrehorade)
- SUIVI des FRAYÈRES à brochets (fleuve ADOUR, marais Laouadie, Bias, Agés, etc.)



LA FEDERATION



- Lancé depuis 2011
- Baguage d'une centaine de sandres alevinés (par an)
- Carnet de capture anonyme (à compléter)

ETUDES DES ESPECES

- SUIVI de l'étude SANDRE sur MIMIZAN
- SUIVI des CARNASSIERS sur les LACS COLLINAIRES ouverts à la navigation

Tous les détails sur ces actions dans la rubrique « Milieux, gestion et actions » de notre site Internet : www.peche-landes.com

CREATION D'HABITATS

- RECIFS ARTIFICIELS - 8T de béton sur la gravière Laffitau

LUTTE CONTRE LES PLANTES INVASIVES

- CURAGE du plan d'eau de La Grabe



LES ACTIONS DE

Promotion du Loisir Pêche

LE POLE D'ANIMATION PECHE ET DECOUVERTE DES MILIEUX

- Découverte des différentes techniques de pêche
- Animations autour des milieux aquatiques
- Agréé "Education Nationale" et "Associations de Jeunesse et d'Education Populaire"

Encadrement et enseignement par du **personnel expérimenté** et diplômé d'état (BPJEPS) spécialisé sur la pêche et les milieux aquatiques.

POUR QUI ?

- **Les groupes** : centres de loisirs et de vacances, écoles, et toutes structures jeunesse.
- **Les individuels** : enfants, adultes ou retraités.



LIEUX D'ANIMATION

- Etangs, lacs, marais, zones humides ou rivières à **proximité de vos lieux de résidence**, sur des sites aménagés du département ou en salle.

RENSEIGNEMENTS

FÉDÉRATION PÊCHE DES LANDES - Service Animation - 102 Allées Marines - 40400 TARTAS
05.58.73.43.79 - contact@peche-landes.com
ou consulter la rubrique « Animations » sur www.peche-landes.com



LA FEDERATION

SEANCES DE DECOUVERTE DES TECHNIQUES DE PECHE

Pour le grand public, une vingtaine de séances seront proposées en 2017 :

- Matériel fourni et droit de pêche inclus
- En petit groupe
- Sur inscription

- ▶ Pêche au coup en famille
- ▶ Pêche des Carnassiers

OUVERT A TOUS
Inscription sur
www.peche-landes.com



UN DIMANCHE AU BORD DE L'EAU « SPORTS ET LOISIRS NATURE »

Placé sous un **nouveau concept**, cette manifestation grand public a été organisée par la FD40 sur le site de la Pointe des Vergnes au bord du lac de Soustons, début Juin 2016. Cet événementiel de promotion du loisir pêche a connu un **véritable succès**. Grâce aux nombreux partenaires et bénévoles, une réédition sera très certainement mise en place.



Pas moins de 1 000 personnes,
venues en famille principalement.

Un loisir pour tous, une carte pour chacun...

Les cartes de pêche des Landes permettent de pratiquer sur l'ensemble des 11 600 ha de lacs et plans d'eau et 6 600 km de rivières des Landes car **l'ensemble des associations de pêche des Landes sont réciprocitaires.**

Sa possession est rendue obligatoire, par le code de l'Environnement.

Elle constitue une **adhésion** à une association agréée (27 pour le département des Landes) leur permettant de **remplir leurs missions d'intérêt public.**

Le département des Landes adhère au Club Halieutique Interdépartemental, vous permettant d'accéder à la **réciprocité sur plus de 91 départements** (tous les détails p. 63).

TARIFS CARTES DE PECHE - VIGNETTE

Tarifs inchangés depuis 2 ans

CARTES

MODE

MONTANT

INTERFÉDÉRALE «Personne Majeure» CHI/EHGO/URNE

Carte réciprocitaires CHI, l'EHGO et l'URNE. Carte annuelle Interfédérale « personne majeure ». 1^{ère} et 2^{ème} catégorie – Tous modes de pêche.
La carte Interfédérale permet de pêcher sur tous les parcours des associations réciprocitaires des 91 départements adhérents du CHI, de l'EHGO et de l'URNE.

95,00€

PERSONNE MAJEURE

Carte annuelle départementale « personne majeure ». 1^{ère} et 2^{ème} catégorie – Tous modes de pêche.
(Timbre CPMA acquitté une seule fois).

73,00€

PROMOTIONNELLE DÉCOUVERTE FEMME

Carte annuelle « Découverte Femme ». Pêche à 1 ligne. 1^{ère} et 2^{ème} catégorie – Tous modes de pêche.
(Timbre CPMA pré-imprimé sur la carte).

32,00€

HEBDOMADAIRE

Carte valable 7 jours consécutifs, disponible du 1^{er} janvier au 31 décembre. 1^{ère} et 2^{ème} catégorie – Tous modes de pêche. Doivent y figurer expressément les jours de validité.
(Timbre CPMA pré-imprimé sur la carte).

32,00€

HEBDOMADAIRE pour un membre AAPPMA

Carte valable 7 jours consécutifs, disponible du 1^{er} janvier au 31 décembre. 1^{ère} et 2^{ème} catégorie – Tous modes de pêche. Carte de pêche sans timbre CPMA « Hebdomadaire ». Elle doit être présentée avec une carte comportant une CPMA annuelle 2017. Doivent y figurer expressément les jours de validité.
(Pas de timbre CPMA)

19,70€

JOURNALIÈRE

Carte journalière disponible du 1^{er} janvier au 31 décembre. 1^{ère} et 2^{ème} catégorie – Tous modes de pêche. Reçoit la CPMA « Journalière » sauf si le pêcheur a déjà acquitté une CPMA annuelle sur une carte de membre de l'année en cours.
Doit y figurer expressément le jour de validité.

12,00€

PERSONNE MINEURE

Carte annuelle « personne mineure » : Jeune de 12 ans à moins de 18 ans au 1^{er} janvier de l'année. 1^{ère} et 2^{ème} catégorie – Tous modes de pêche. (Timbre CPMA acquitté une seule fois).

20,00€

DÉCOUVERTE - 12 ANS

Carte annuelle « Découverte moins de 12 ans » : Jeune de moins de 12 ans au 1^{er} janvier de l'année. Pêche à 1 ligne. 1^{ère} et 2^{ème} catégorie – Tous modes de pêche. (Timbre CPMA pré-imprimé sur la carte)

6,00€

VIGNETTE HALIEUTIQUE

30,00€

DE PECHÉ

Comment me la procurer ?

CHEZ UN DEPOSITAIRE PARTENAIRE

Une soixantaine répartis sur l'ensemble du département.

- Magasins de pêche
- Offices de Tourisme
- Associations de pêche
- Campings
- Magasins de bricolage
- Magasins de jardinage



- Modes de règlement possibles : espèces, chèques et pour certains d'entre eux Carte Bancaire
- En cas de perte ou de vol, réédition simple et gratuite
- Retrouvez les coordonnées des dépositaires de votre secteur au sein de ce guide (rubrique AAPPMA à partir de la p. 22).



PAR INTERNET

Procurez-vous, **simplement et rapidement**, votre carte de pêche par Internet.

Connectez-vous sur : **www.cartedepêche.fr**

Imprimez votre carte de pêche directement chez vous.

- Service accessible à tout moment **24h/24h et 7jr/7**
- En cas de perte de la carte, possibilité de **réimpression simple et gratuite**
- Environnement et **paiement totalement sécurisés**
- **Rapidité d'acquisition** (une dizaine de minutes suffisent) et renouvellement simple et aisé une fois votre fiche de renseignements créée

Essayez, la démarche est vraiment simple...

PLANS D'EAU DU DEPARTEMENT

11 600 ha de lacs et plans d'eau



Lac collinaire

Gravière

Etang Agrément

Etang Naturel

N°	AAPPMA du secteur	Nom du plan d'eau	Localisation	Superficie en Ha	Navigable cf. p 14
1	Aire	B12	Cazères sur Adour	12	-
2	Aire	Broussau	Aire sur Adour	37	-
3	Aire	Gioulé	Cazères sur Adour	75	0
4	Aire	gravière du Pont	Aire sur Adour	1	-
5	Aire	Laffitau	Aire sur l'adour	7	-
6	Aire	Latrille	Latrille	40	0
7	Aire	Lourden	Duhort-bachen	61	0
8	Aire	Miramont	Miramont-Sensacq	47	-
9	Amou	Tastoa	Estibeaux	15	-
10	Biscarrosse	petit lac de Biscarrosse	Biscarrosse	70	0
11	Biscarrosse	lagune Janille	Biscarrosse	4	-
12	Biscarrosse	trou de Navarosse	Biscarrosse	3	-
13	Biscarrosse/Sanguinet	Cazaux-Sanguinet	Biscarrosse/Sanguinet	5 600	0
14	Brocas	Brocas	Brocas	4	-
15	Brocas	Geloux	Geloux	0,5	-
16	Brocas	Sen	Le Sen	0,5	-
17	Dax	Boulogne	Dax	1	-
18	Dax	étang de la Marquéze	Pey	< 0,5	-
19	Dax	gravières de la Torte	Dax	8	-
20	Dax	la ZAC	Dax	6	-
21	Dax	Luc	Pouillon	4	-
22	Dax	Orx	Orx	0,5	-
23	Gabarret	Armanon	Parleboscq	22	-

Pour tout détenteur d'une carte de pêche valable dans les Landes

N°	AAPPMA du secteur	Nom du plan d'eau	Localisation	Superficie en Ha	Navigable cf. p 14
24	Gabarret	Solférino	Losse	1	-
25	Gabarret	étangs de Sabaille	Créon d'Armagnac	1	-
26	Gabarret	Jouandet	Gabarret	15	-
27	Gabarret	Tailluret	Labastide d'Armagnacq	40	-
28	Grenade	étangs de Darrimajou	Larivière	1	-
29	Grenade	Renung	Renung	28	-
30	Hagetmau	Ages - La Grabe	Hagetmau	51	0
31	Hagetmau	lacs d'Halco	Hagetmau	6	-
32	Léon	La Prade	Moliets	14	0
33	Léon	Léon	Léon	340	0
34	Léon	Moisan	Messanges	6	0
35	Léon	Moliets	Moliets	10	0
36	Mimizan	Bias	Bias	4	-
37	Mimizan	Forges	Pontenx les Forges	3	-
38	Mimizan	Mimizan	Mimizan	340	0
39	Mont de Marsan	Bretagne de Marsan	Bretagne de Marsan	21	-
40	Mont de Marsan	Menasse	St Pierre du Mont	2	-
41	Mont de Marsan	Campet	Campet-et-Lamolère	0,2	-
42	Mugron	étangs de Nerbis	Nerbis	13	0
43	Mugron	Gamarde	Gamarde	1,5	-
44	Mugron	Laurède	Laurède	3	-
45	Mugron	Lourquen	Lourquen	1	-
46	Mugron	la Saucille	Mugron	4	-
47	Onesse	Arjuzanx	Arjuzanx	150	0
48	Onesse	Bruyères	Lesperon	0,5	-
49	Onesse	Moré	Morcenx	0,5	-
50	Onesse	Uza	Uza	9	-
51	Parentis - Biscarrosse - St Eulalie	Parentis-Biscarrosse	Parentis - Biscarrosse - St Eulalie	3 600	0
52	Peyrehorade	Labatut	Labatut	14	0
53	Peyrehorade	Sablière	Peyrehorade	3,5	-
54	Peyrehorade	St Cricq du gave	Labatut	15	0
55	Pissos	Barit	Labouheyre	1,5	-
56	Pissos	Parc de Peyre*	Labouheyre	7	-
57	Pissos	Muret	Saunac et Muret	0,5	-
58	Roquefort	Cros	Roquefort	1	-
59	Roquefort	Etangs de Retjons	Retjons	10	-
60	Roquefort	Sarbazan	Sarbazan	1	-
61	Seignosse	Noir	Seignosse	18	0
62	Soustons	Hardy	Soustons	29	0
63	Soustons	Soustons	Soustons	390	0

* Accès spécifique : renseignements auprès de l'AAPPMA gestionnaire

PLANS D'EAU DU DEPARTEMENT

N°	AAPPMA du secteur	Nom du plan d'eau	Localisation	Superficie en Ha	Navigable cf. p 14
64	Soustons/Seignosse	Blanc	Soustons/Seignosse	174	0
65	St Paul lès Dax	Christus	St Paul lès Dax	11	-
66	St Paul lès Dax	Glacière	St Vincent de Paul	3	-
67	St Sever	Coudures	Coudures	15	0
68	St Sever	Fargues-Montgaillard	Fargues	13,5	0
69	St Sever	Roma	St Sever	18	-
70	St Sever	Vieille Fouille	St Sever	3	-
71	Tarnos	Castillon	Tarnos	1	-
72	Tarnos	Garros	Ondres	21	0
73	Tarnos	Turc	Ondres	7	0
74	Tarnos	Tuilerie*	Tarnos	1	-
75	Tartas	Ous Pins	Tartas	3	-
76	Villeneuve	Arthez d'Armagnac	Arthez d'Armagnac	16	0
77	Villeneuve	La Gaube	Arthez d'Armagnac	3	-
78	Villeneuve	Saint Michel	Hontanx	12	-

* Accès spécifique : renseignements auprès de l'AAPPMA gestionnaire

Lac collinaire

Gravière

Etang Agrément

Etang Naturel



LA FEDERATION SUR INTERNET

Connectez-vous sur :

www.peche-landes.com

Retrouvez

- 
- Les coins de pêche
 - Les parcours spécifiques
 - Toute la réglementation
 - Les actualités
 - Les manifestations halieutiques
 - Les initiations pêche
 - Les Associations de pêche

+ de 54 000 visiteurs en 2016 !

Version mobile

Tablette et Smartphone

Flashez-moi



*Toutes les infos de la
pêche dans les Landes*



Retrouvez Pechelandes

Les actus, partagez vos photos ou donnez
vos impressions...

PARCOURS SPECIFIQUES

LE PREMIER CARPODROME DES LANDES



Situé sur l'ensemble des lacs d'Halco (Hagetmau), un plan d'eau spécifique a été mis en place par l'association de pêche locale. Des alevinages de carpes ont été réalisés ainsi qu'un panneautage complet (règlementation spécifique, parking, etc.).

Qu'est-ce qu'un carpodrome : C'est un plan d'eau surpeuplé volontairement en carpe pour une taille moyenne généralement faible (entre 0.5 et 3-4 kgs). La pêche au coup sous toutes ses formes y est reine.

Remise à l'eau obligatoire et 1 seule canne autorisée.

OUVERT à TOUS et GRATUIT



PARCOURS MOUCHE

Parcours spéciaux réservés à la pêche de la truite à la mouche uniquement.

- **2,5 km sur la petite LEYRE**

1^{ère} cat. piscicole à Belhade géré par l'AAPPMA de Pissos

Renseignements : AAPPMA PISSOS - 05 58 68 75 28

Email : clubmouchebelhade@free.fr



- **1 km sur l'ESTAMPON**

1^{ère} cat. piscicole au centre de Roquefort géré par l'AAPPMA de Roquefort

Renseignements : AAPPMA de Roquefort


Jean Louis SUJOBERT - 06 86 00 17 89

PARCOURS JEUNES

Parcours spéciaux réservés aux jeunes de - de 12 ans.

Sur la rivière d'Onesse ont été mis en place 2 parcours jeunes par la Gaule du Marensin et du Born

- **1 parcours** à St Julien en Born situé 100m en amont du Pont de la Pharmacie
- **1 parcours** à Onesse et Laharie situé derrière les ateliers municipaux



Des animations y sont régulièrement organisées ainsi que des empoissonnements spécifiques, renseignements auprès de l'AAPPMA d'Onesse.

**Plus de renseignements dans la rubrique
« Où Pêcher » du site www.peche-landes.com**

PARCOURS CARPE DE NUIT

21 SECTEURS «CARPE DE NUIT»

Respectez scrupuleusement la réglementation correspondante (arrêtés préfectoraux nécessaires et consultables sur www.peche-landes.com).
Ainsi de nuit (depuis une demi-heure après le coucher du soleil jusqu'à une demi-heure avant son lever) :



- Pratique exclusive **depuis la berge**
- Aucune carpe capturée ne peut être **maintenue en captivité** ou transportée
- Seules les **esches d'origine végétale** sont autorisées
- De nuit comme de jour : **respect** de la tranquillité publique, des autres pêcheurs (embarqués ou non) et usagers de l'eau (chasseurs, etc...)



PARCOURS CARPE DE NUIT (autorisés toute l'année)

Secteurs désignés	AAPPMA
Lac de Biscarrosse : site de Navarrosse : sur la totalité dite «Trou» de Navarrosse	Biscarrosse
Lac de Biscarrosse : quatre postes à proximité de la Maison de l'Eau et de la Pêche au Taron. Ouvert uniquement du 01/03 au 31/07/2017	
Lac de Parentis : de la limite du camping "La Forêt Lahitte" jusqu'à la limite communale de Parentis et Biscarrosse - Ouvert uniquement du 01/03 au 31/07/2017	Parentis
Lac de Mimizan : sur la partie Nord du lac, dans la zone comprise entre la pointe du château de Woosack et la conche du «Serbiat»	Mimizan
Plan d'eau du Barit à Labouheyre : un secteur balisé	Pissos
Lac de Soustons : lieu-dit l'Aïrial depuis la sortie du ruisseau d'Hardy jusqu'au bras mort reliant le lac au courant de Soustons au sud-ouest du lac	Soustons
Lac de Soustons : lieu-dit «la Roselière» à la «Mathe du Bec»	
Lac de Soustons : depuis la plage du restaurant «Fresch» jusqu'à la sortie du ruisseau du Moulin après le bac dessableur. Ouvert uniquement du 01/03 au 31/07/2017	
Fleuve Adour : lot n°1 rive gauche de l'aval du camping jusqu'à la conche de la Plaine	Aire/Adour
Lac de Miramont : Rive gauche, de la réserve (lieu dit Lion) jusqu'à la digue	
Lac du Gioulé : Rive droite, du pied de la digue jusqu'au panneau de la réserve	
Fleuve Adour : lots n°6, 7, 8 et 9 - Entre l'embouchure du ruisseau de Techenarat et celui du Gabas - Rives droite et gauche - En dehors des zones de réserve de pêche	Saint Sever
Fleuve Adour : Lot n° 5 - depuis l'aval immédiat du pont de Grenade à la confluence avec le ruisseau de Téchénérat (lieu-dit le Moulin Neuf) - Rives droite et gauche En dehors des réserves de pêche	Grenade/Adour
Lac de Renung : secteur balisé côté ouest, interdit lors des concours	Mugron
Fleuve Adour : entre le lieu-dit «Cap de Bosc» et «Mariette» sur la commune de Laurède - Rive gauche	
Fleuve Adour : depuis le pont d'Onard jusqu'à la confluence avec la Midouze Rive droite	Tartas
Fleuve Adour : de la mise à l'eau située en rive droite au lieu-dit Hayaou jusqu'au pont de Pontonx - Rives droite et gauche	
Fleuve Adour : lots n°15, 16, 17 et 18 - Depuis l'aval immédiat du pont de Pontonx jusqu'à l'amont immédiat du pont des Arènes de Dax - Rives droite et gauche En dehors des zones de réserves	St Paul lès Dax
Fleuve Adour : depuis l'aval immédiat du Pont de Chemin de fer à Dax jusqu'au pont de Vimport à Rivière - Rives droite et gauche	Dax
Lac d'Agés à Hagetmau : intégralité de la rive droite	Hagetmau
Lac de la Sablière à Peyrehorade : intégralité du lac - En dehors des réserves de pêche	Peyrehorade

Panneautage sur place

NAVIGATION



Les organismes de gestion de la pêche de loisir **n'ont aucune compétence directe dans le domaine de l'autorisation de naviguer** puisqu'elles ne sont que détentrices des droits de pêche et très rarement propriétaires des lieux.

Nous souhaitons cependant faire un point sur les possibilités de navigation et certaines de leurs modalités face aux nombreuses disparités locales.

Précision float-tube : cet engin de pêche est aujourd'hui assimilé à **une embarcation légère de plaisance** et renvoie donc aux conditions d'ouverture à la navigation de cette catégorie (barque, kayak, etc.) **sauf mention spéciale** du propriétaire.

Liste des sites ouverts à la navigation (donnée à titre indicatif et non-exhaustif) :

Nom du site	Mode de propulsion	Remarques	AAPPMA
Cazaux-Sanguinet (partie Landaise)	aucune restriction	taxe de navigation* - zone militaire interdite hors weeks-end et jours fériés - conche de Sanguinet (vitesse limitée à 5 km/h)	Biscarrosse-Sanguinet
Biscarrosse-Parentis	aucune restriction	taxe de navigation* - Etang de l'Estagnet restriction estivale (rames uniquement)	Biscarrosse-Parentis-St Eulalie
Petit lac de Biscarrosse	rame uniquement		Biscarrosse
Mimizan-Aureilhan	puissance max 9,9 CV	taxe de navigation - vitesse limitée à 10 km/h - 2 secteurs interdits (réserve chasse/pêche d'Aureilhan - promenade fleurie à Mimizan)	Mimizan
Soustons	aucune restriction	vitesse limitée à 10 km/h	Soustons
Léon	aucune restriction	vitesse limitée à 10 km/h secteur de la réserve naturelle à la rame uniquement	Léon
Moliets la Prade - Moisan	rame uniquement		
Etang Blanc Etang Hardy	aucune restriction	vitesse limitée à 10 km/h	Seignosse-Soustons
Etang noir	rame uniquement	Float-tube interdit	Seignosse
Fleuve Adour	aucune restriction	intégralité des lots dans les Landes : Aire - Grenade - Dax St Sever - Mugron - Tartas - St Paul lès Dax - Peyrehorade	
Midouze	aucune restriction		Mt de Marsan
Gaves réunis - Gave de Pau et d'Oloron	aucune restriction	vitesse limitée à 10 km/h	
Saint Cricq du Gave et Labatut	moteur électrique		Peyrehorade
Roma	aucune restriction		St Sever
Nerbis	rame uniquement		Mugron
Le Gioulé	moteur électrique toléré		
Latrille		float-tube	Aire sur Adour
Turc	rame uniquement		
Garros	rame uniquement		Tarnos
Lourden - Tailluret Armanon - Jouandet Renung - Fargues	float-tube	Carte de navigation obligatoire Réglementation spécifique Renseignements : www.pecche-landes.com	Aire - Gabarret Grenade - St Sever
Ages - Coudures Arthez	moteur électrique	Carte de navigation obligatoire Réglementation spécifique Renseignements : www.pecche-landes.com	Hagetmau St Sever - Villeneuve de Marsan

*taxe de navigation unique pour les lacs de Sanguinet/Biscarrosse-Parentis/canal transaquitain

CONCOURS DE PECHE 2017

Inscriptions et renseignements complémentaires
auprès des associations organisatrices

OUVERT A TOUS



MARS

- 04 Lac de la Tuilerie - **lâcher de truites** - Association de Tarnos.
- 04 Pouillon - **lâcher de truites** - Association de Dax
- 11 Onesse et Laharie - **repas/lâcher de truites** - Association d'Onesse
- 18 Labouheyre - Plan d'eau de Peyre - **lâcher de truites** - Association des Vallées de la Leyre
- 18 Journée truites festive à Laffitau - **lâcher de truites** - AAPPMA Aire
- 25 Courant de Ste-Eulalie - **lâcher de truites** - Association de Ste-Eulalie-en-Born
- * A Nouste Fishing - **Pêche aux leurres du bord** - Association des Vallées de la Leyre

AVRIL

- 01 Labouheyre - Plan d'eau de Peyre - **lâcher de truites** - Association des Vallées de la Leyre
- 08 Etang Ous Pins - **lâcher de truites** - Association de Tartas
- 08 Courant de Ste-Eulalie - **lâcher de truites** - Association de Ste-Eulalie-en-Born
- 15 Rivière du Nassey - **lâcher de truites** - Association de Parentis-en-Born
- 29 Rivière du Nassey - **lâcher de truites** - Association de Parentis-en-Born
- 29 Etang de Retjons - Association de Roquefort
- 29 Lac de la Tuilerie - **concours poissons blancs** - Association de Tarnos

MAI

- 06 Lesperon - **lâcher de truites** - Association d'Onesse
- 08 Concours carnassiers « **Prédator** » - Association de Parentis-en-Born
- 13 Rivière du Nassey - **lâcher de truites** - Association de Parentis-en-Born
- 13 Etang Ous Pin's - **concours Enfants - lâcher de truites** - Association de Tartas
- 25 Lac de la Tuilerie - **lâcher de truites** - Association de Tarnos
- 27 Lesperon - **lâcher de truites** - Association d'Onesse
- 27 Bords de l'Adour - **pêche au coup** - Association de Grenade
(déplacement au lac de Renung si Adour impêchable)
- 28 St-Paul-en-Born (Pont de Gilles) - **lâcher de truites** - Association de Mimizan
- * Concours enduro carpe - **se reporter sur facebook** - Association de St-Paul-lès-Dax

* Dates non déterminées ou sous réserve de modification

JUIN

- 03 Geloux - *lâcher de truites* - Association de Brocas
- 03 Onesse Laharie - *lâcher de truites* - Association d'Onesse
- 10 Mézos - *lâcher de truites* - Association d'Onesse
- 10 Concours gratuit des sociétaires - *lâcher de truites* - Association d'Hagetmau
- 17 Plan d'eau de Laffitau - Association d'Aire
- 17 Fishing Days (avec Décathlon) - Association de St-Paul-lès-Dax
- 17 Morcenx - *lâcher de truites* - Association d'Onesse
- 24 Mézos - *lâcher de truites* - Association d'Onesse
- 25 Fête de Saint Sever - *Pêche au coup* - Association de Saint-Sever
- * Concours poissons blancs - Association de Tarnos
- * Fête de St-Pierre-du-Mont - Association de Mont-de-Marsan

JUILLET

- 01 Lac du Turc - *concours float-tube* - Association de Tarnos
- 01 Lac de Renung - *pêche au coup* - Comité des Fêtes Renung
- 01 Brocas - *lâcher de truites* - Association de Brocas
- 01 Sore - *Fête Matha* - Association des Vallées de la Leyre
- 01 Morcenx - *lâcher de truites* - Association d'Onesse
- 02 Mézos - *Enfants/lâcher de truites* - Association d'Onesse
- 08 Etang d'Ous Pin's - Association de Tartas
- 08 Mézos - *lâcher de truites* - Association d'Onesse
- 09 Plan d'eau du Barit - *Pêche au coup* - Association des Vallées de la Leyre
- 14 Brocas - *lâcher de truites* - Association de Brocas
- 14 Pointe des Vergnes - Association de Soustons
- 14 Petit lac de Biscarrosse - *pêche au coup* - Association de Biscarrosse
- * Fêtes - *lâcher de truites* - Association d'Amou
- 15 Onesse - *lâcher de truites* - Association d'Onesse
- 15 Lac - *Float Tube* - Association de Parentis-en-Born
- 15 Concours enfants - *(amener matériel)* - Association de St-Paul-lès-Dax
- 16 Concours individuel adulte - Association de Saint-Paul-lès-Dax
- 16 Concours à l'américaine - Association de Saint-Paul-lès-Dax
- 16 Escource Couailles - *lâcher de truites* - Association de Mimizan
- 20 Fête Madeleine - *Concours enfants - lâcher de truites* - Association de Mont-de-Marsan
- 21 Fête de la Madeleine - *lâcher de truites* - Association de Mt-de-Marsan
- 22 Woolsack - *pêche au coup* - Association de Mimizan
- 22 Mézos - *lâcher de truites* - Association d'Onesse
- 29 Belhade - *lâcher de truites* - Association des Vallées de la Leyre
- 29 St-Julien-en-Born - *lâcher de truites* - Association d'Onesse
- 29 Etang de Nerbis - Association de Mugron
- * 29 ou 30 - Gaves Réunis - Association de Peyrehorade
- * Concours Carnassiers - Association de Tarnos
- * Concours enfants - Association de St-Paul-lès-Dax
- * Concours adultes - Association de St-Paul-lès-Dax

AOUT

- 01 Concours des Fêtes - *Midou « Pillouta »* - Association de Villeneuve de Marsan
- 01 Concours des Fêtes - *lâcher de truites* - Association d'Hagetmau
- 05 Le Sen - *lâcher de truites* - Association de Brocas
- 05 Sore - *lâcher de truites* - Association des Vallées de la Leyre
- * Fêtes à Soustons - renseignements Office de Tourisme - Association de Soustons
- 05 Mézos - *lâcher de truites* - Association d'Onesse

* Dates non déterminées ou sous réserve de modification

- 06 Aureilhan - **au coup en bateau** - Association de Mimizan
- 06 Etang de la Torte - **Marathon** - Association de Dax
- 07 Mugron - Association de Mugron
- 08 Rivière du Nassey - **lâcher de truites** - Association de Parentis-en-Born
- 12 St-Julien-en-Born - **lâcher de truites** - Association d'Onesse
- 13 Doulouze - **lâcher de truites** - Association de Roquefort
- 15 Petit lac de Biscarrosse - **pêche au coup** - Association de Biscarrosse
- 19 Le Sen - **lâcher de truites** - Association de Brocas
- 19 Mézos - **lâcher de truites** - Association d'Onesse
- 19 Lac de la Gioule à Cazères - Association d'Aire
- 19 Moustey - **lâcher de truites** - Association des Vallées de la Leyre
- 20 Fête de Péré - **Pêche au coup** - Association de Saint-Sever
- 20 Mugron - Réservé aux sociétaires sur inscription (06 31 71 13 26/ 06 74 56 14 60) - Association de Mugron
- 26 Onesse - **lâcher de truites** - Association d'Onesse
- 26 Centre Nautique - **au coup en bateau** - Association de Mimizan

SEPTEMBRE

- 01 Fête St-Jean-d'Août - **lâcher de truites** - Association de Mt-de-Marsan
- 02 Concours carnassiers - Association de Ste-Eulalie-en-Born
- 03 Etang de Sarbazan - **lâcher de truites** - Association de Roquefort
- 03 Pontenx les Forges - l'Escource - **lâcher de truites** - Association de Mimizan
- 10 Fleuve Adour - **Toros y Salsa** - Association de Dax
- 17 Plan d'eau du Barit - **pêche au coup** - Association des Vallées de la Leyre
- 23 Etang de Bias - **au coup** - Association de Mimizan
- 23 Lacs Castillon/Tuilerie - **concours carnassiers au leurre en 2 manches**
Association de Tarnos
- * Lac de Tastoia - **pêche au coup** - Association d'Amou

OCTOBRE

- 21 Etang Ous Pin's - Association de Tartas
- 28 Lac de la Tuilerie - **lâcher de truites** - Association de Tarnos
- * Concours enduro carpe - **se reporter sur Facebook** - Association de St-Paul-lès-Dax

DECEMBRE

- 02 - Plan d'eau de Peyre - **pêche à la mouche en réservoir** - Association des Vallées de la Leyre

* Dates non déterminées ou sous réserve de modification



Association de Mimizan

NOUVELLE REGLEMENTATION

De nouvelles dispositions réglementaires sont mises en place suite à une modification de la loi par décret ministériel.



QUOTA CARNASSIERS

Le **quota journalier** de sandres, brochets et black-bass est fixé à 3 **spécimens** par pêcheur, **dont 2 brochets maximum**, dans les cours d'eau ou plan d'eau de seconde catégorie piscicole.

Depuis le 9 Avril 2016, cette mesure s'applique sur tout le **territoire national**.

QUOTA JOURNALIER

3 CARNASSIERS

sandre / brochet / black-bass

DONT 2 brochets maximum

TAILLES LEGALES DE CAPTURE

Les **tailles minimales de capture**, dans le département des Landes, sont modifiées à partir du **1^{er} Janvier 2017**, pour les espèces **Sandre, Brochet et Black-bass**. Elles se voient **augmentées** et renvoient par espèces à :

TAILLES MINIMALES DE CAPTURE

SANDRE	→	50 cm
BROCHET	→	60 cm
BLACK-BASS	→	40 cm

Taille légale de capture. Crédit Photo Tomy



INFORMATIONS

LE BLACK-BASS – REPRODUCTION DECALEE

► D'avril à juin

sur un nid qui a été confectionné par le mâle. Comme le sandre, cette espèce protège farouchement ce nid de toute intrusion. Une fois les œufs éclos, le mâle protège encore les jeunes alevins avec agressivité pendant 2 à 4 semaines en dehors des nids.



Black-bass sur sa fratrie

► Réserves temporaires

avec l'objectif de protéger la reproduction des carnassiers, **un ensemble de réserves temporaires ou permanentes a été mis en place** sur des sites de reproduction clairement identifiés. Veuillez respecter scrupuleusement ces zones de réserves (panneautage, ligne de bouées...).

► Limitez votre pression de pêche

d'une manière générale, si vous constatez la présence de ces nids ou de nuages d'alevins gardés par le mâle (possible jusqu'à la fin Juin), **veuillez limiter votre pression de pêche sur cette espèce pendant cette période.**

Les résultats de vos futures parties de pêche en dépendent.



ADDITIONNER LES FORCES, **MULTIPLIER LES CHANCES**

BANQUE POPULAIRE
AQUITAINE CENTRE ATLANTIQUE

44 place Gambetta
40400 TARTAS
 Tél. 05 58 90 74 50



INFORMATIONS

Clubs et associations

Association des Pêcheurs à la Mouche des Landes (A.P.M.L.)



Affiliée à la Fédération Française de Pêche Sportive (FFPS), section Mouche, l'APML organise, des sorties club sur la journée, week-end ou séjour, mais également des séances d'entraînements en salle, sur l'herbe et dans l'eau. Elle initie

à la pêche à la mouche, ainsi qu'au montage de mouches, tout nouvel adhérent et en particulier les jeunes.

Contact : Site internet - www.landesmouche.org/

Président - Benoît BESSE : apml.bureau@gmail.com

Le Comité Départemental de « Eau Douce »



Il a en charge l'organisation et la promotion de la pêche sportive (coup, moulinet, plombée) dans le département des Landes. Il est affilié à la Fédération Française des Pêches Sportives (FFPS). Il gère donc les Championnats des Landes et en parallèle le Critérium des Landes donnant lieu à une vingtaine de concours dans l'année. 7 clubs affiliés (Dax, Grenade, Hagetmau, Mont de Marsan, Saint Paul lès Dax, Saint Sever, Tartas).

Contact : Site internet - <http://cd40peche.e-monsite.com>

Président - Jean-Pierre MAISONNAVE - 06 08 58 64 61 - jpmaiso@orange.fr



Black Bass France

Black Bass France a pour but de regrouper tous ceux qui s'intéressent au Black Bass et à sa pêche. Cette association nationale vise par exemple à assurer la protection des populations existantes. L'antenne Aquitaine participe régulièrement aux actions de promotion ou de

gestion en partenariat avec les structures agréées de la pêche dans les Landes.

Contact : Site Internet - www.blackbassfrance.org/blog/ Responsable antenne aquitaine :

Christophe HUGUES – 06 07 79 14 60 - chrisjen40@aol.com



Club Spinner Landais

Autour de la passion de la pêche des carnassiers dans un esprit de convivialité, le club Spinner Landais participe activement à l'organisation de manifestations autour de la pêche moderne des carnassiers. Float-tube de Renung et Anouste Fishing.

Contact : Site Internet du club: <http://club-spinner-landais.over-blog.com>

Blog du championnat Anoustefishing : <http://anoustefishing.over-blog.com>

Président – Cédric FAURE – 06 11 09 95 91 - cdric40@free.fr



Club Eden Carpe

Le Club Carpe, créé en 2005 et rattaché à l'AAPPMA d'Hagetmau comme section spécialisée assure la promotion de la pêche moderne de ce poisson de sport en regroupant des membres de plusieurs départements. Organisation de

2 enduros et participation à diverses rencontres et sorties clubs.

Contact : Site internet : www.section-eden-carpe.fr - Président : Guillaume CABALLERO - 06 71 24 00 23 - guillaumerebec@gmail.com

Coordonnées utiles

GUIDES DE PÊCHE DIPLOMÉS

Gagnez du temps pour votre séjour pêche ou l'apprentissage d'une technique

GUIDE DE PÊCHE AQUITAINE : Zai Eric – Tél. 06 88 41 46 78 - Email : eric-peche33@gmail.com

LANDES PÊCHE : Segarra Philippe – Tél. 06 86 30 40 86

Email : landes-peches@club-internet.fr – Site Internet : www.landespeches.com

FISH IN LANDES : Loncan Olivier – Tél. 06 88 05 51 33 - Email : olivier.loncan@orange.fr

Facebook : Fish in Landes

LOUEURS DE BATEAUX/FLOAT-TUBE

Profitez pleinement des possibilités halieutiques des lacs landais

Bateau/barque de pêche

CENTRE NAUTIQUE DES GRANDS LACS : Lac de Parentis/Biscarrosse - Tél. 05 58 78 50 24

Email : cndgl40@gmail.com

CHARLET NAUTIC : Lac de Cazaux/Sanguinet/Biscarrosse – Tél. 05 58 09 85 85

Email : locationbateau@charletnautic.com – Site Internet : www.charletnautic.com

GASTES NAUTIC : Lac de Parentis /Biscarrosse – Tél. 05 58 09 74 16

Email : gastes-nautic@wanadoo.fr – Site Internet : www.gastes-nautic-peche.com

RESTAURANT LES ROSEAUX : L'Etang Blanc – Tél. 05 58 72 80 30

Email : restaurantlesroseaux@wanadoo.fr – Site Internet : www.restaurant-seignosse.com

SANGUINET MARINE : Lac de Cazaux-Sanguinet – Tél. 07 87 28 08 25

Email : restaurantlesroseaux@wanadoo.fr – Site Internet : www.restaurant-seignosse.com

Float-Tube

LA BOUTIQUE : Lac de Cazaux-Sanguinet – Tél. 05 58 78 67 48

Email : laboutique0178@orange.fr – Facebook : Sanguinet La Boutique articles de pêche



Quand on s'engage
dans notre région,
ça profite à tous.



Crédit Photo: Getty Images. Caisse Régionale de Crédit Agricole Mutuel d'Aquitaine : Société coopérative à capital variable, agréée en tant qu'établissement de crédit. Société de courtage d'assurances immatriculée au registre des intermédiaires en assurance sous le N° 07 022 491, 304, bd du Président Wilson - 33076 BORDEAUX CEDEX - RCS Bordeaux 434 651 246.

ca-aquitaine.fr

AIRE-SUR-L'ADOUR

AAPPMA D'AIRE-SUR-L'ADOUR

Président : Jean-Jacques NAPOLÉON
Rue des Terrasses • 40800 AIRE SUR L'ADOUR • 05 58 71 77 69
Email : appaire40@gmail.com

DEPOSITAIRES DE CARTE DE PECHE

ADOUR CHASSE ET PÊCHE - Rte de Bordeaux - AIRE SUR L'ADOUR - 05 58 71 75 33
M. BEAUMONT Pascal - Hôtel-Restaurant - MIRAMONT SENSACQ - 05 58 79 90 65

DOMAINE PISCICOLE

Rivières 2^{ème} cat. domaine public : Fleuve Adour Lot N°1-2-3 (20 km)

Rivières 2^{ème} cat. domaine privé : Bahus (15 km) – Baillé (7 km)

Brousseau (10 km) – Gioulé (7 km) – Lourden (10 km)

Plans d'eau 2^{ème} cat. domaine privé : **Lac collinaire** : Gioulé à Cazères (75 ha)
– Lourden à Duhort (61 ha) – Broussau à Aire (37 ha) – Latrille à Latrille (40 ha) – Bahus
à Miramont (47 ha) / **Gravière** : B12 Jouanlance à Cazères (12 ha) – Laffitau à Aire (7 ha)

PARCOURS SPECIFIQUES *détails page 12/13*

Ponton handipêche : **1 poste** double sur l'Adour à Aire près du camping

Parcours carpe de nuit : **3 secteurs** : l'Adour à Aire en rive gauche derrière le
camping - Lac de Miramont au lieu-dit Lion rive gauche - Lac du Gioulé rive droite.

INFORMATIONS DIVERSES

- ▶ **Empoisonnement annuel** de 150 à 200 kgs de carnassiers (Sandre et Blacks)
et 1 tonne de poissons blancs sur les lacs collinaires
- ▶ Barques et float tube autorisés (moteurs thermiques interdits)
sur **la retenue du Gioulé**
- ▶ Float tube autorisé sur le **lac de Latrille**
- ▶ Horaires particuliers (tonne à canard) sur **la gravière du B12**
- ▶ Navigation réglementée sur **le lac du Lourden** (Renseignements : www.peche-landes.com)
- ▶ Règlement particulier (dont pêche avec une seule ligne) sur **la gravière Laffitau**

RESERVES DE PECHE *Panneautage sur place*

Rivières : **Adour** : Digue de l'ancien moulin (*dite digue du Pont de Barcelonne du Gers*) : 200 m aval en rive droite et 50 m aval en rive gauche – Digue du pont de la D834 : 50 m en amont et 200 m aval – Enrochement conduite de gaz des Arrats : 50 m en amont et 200 m en aval - Zone de quiétude des saligues de Bordère (1500 m)

Plans d'eau : **Broussau, Miramont et Gioulé** : queues de lacs avec restriction
de passage – **Broussau** : du pied de la digue jusqu'au pont de la D2

LES BONS COINS

L'Adour en amont d'Aire : joli bassin
pour la pêche au coup, la carpe (nuit) et
le silure.

Gravière de Laffitau : pratique pour
débiter à pêcher au coup ou aux leurres.

Broussau : avec toutes les facilités (par-
kings, aire de pique-nique), assez ombragé
pour tous les modes de pêche du bord.

ADOUR CHASSE ET PÊCHE

Route de Bordeaux - Zone de Peyran
40800 AIRE SUR ADOUR
Tél./fax : **05 58 71 75 33**
E-mail : adourchasseetpeche@orange.fr

Président : **Jean-Michel BARREAU**

40 Impasse la Cizette • 40700 CASTAIGNOS SOUSLENS • 05 58 89 06 93

Site : aappma.amou40.over-blog.fr - Email : aappma.amou@gmail.com

Facebook : [aappma.amou](https://www.facebook.com/aappma.amou)

DÉPOSITAIRES DE CARTE DE PÊCHE

GAMM VERT - Avenue Course Landaise - POMAREZ - 05 58 89 82 50

OFFICE DE TOURISME - Place de la Poste - AMOU - 05 58 89 02 25

DOMAINE PISCICOLE

Rivières 2^{ème} cat. domaine privé : Luy de France (14 km) – Luy de Béarn (12 km) – Luy (16 km)

Plan d'eau 2^{ème} cat. domaine privé – *Etang d'agrément* : Tastoia (15 ha)

PARCOURS SPECIFIQUES *détails page 12/13*

Ponton handipêche avec place de stationnement réservée au niveau de la digue sur le bord de la route

INFORMATIONS DIVERSES

- Règlement particulier **sur le lac de Tastoia** : pêche interdite en bateau - pêche de la carpe de nuit interdite.
- 1^{er} mai au 30 juin : pêche du black-bass en no-kill sur le lac de Tastoia

RESERVE DE PECHE *Panneautage sur place*

Plans d'eau : *Tastoia* : Petit lac – Grand lac 150 m à la confluence avec le ruisseau.

LES BONS COINS

Luy de France : Rivière sauvage, toutes espèces de poissons.

Luy de Béarn : Rivière à poissons blancs.

Lac d'Estibaux : Prédominance de carnassiers entre autres black-bass, brochets.



Crédit photo : CDT des Landes - Amou : Le Luy

BISCARROSSE

AAPPMA LES LACS DE BISCARROSSE

Président : Michel VINCENT

9 Rue Vincent Van Gogh • 40600 BISCARROSSE • 05 58 78 18 71 • 06 36 82 05 17

Site : www.aappma40.com • Email : aappmabiscarrosse@gmail.com

DÉPOSITAIRES DE CARTE DE PÊCHE

OFFICE DE TOURISME - Place Dufau - BISCARROSSE - 05 58 78 20 96

BRICONAUTES - Rayon Pêche - BISCARROSSE - 05 58 83 10 10

SUPER U - 536 Av. Maréchal Lyautey - BISCARROSSE - 05 58 82 58 82

DOMAINE PISCICOLE

Rivière 2^{ème} cat. domaine privé : Canal de l'Areillet (12 km) - Canal Transaquitain (6 km)

Plan d'eau 2^{ème} cat. domaine privé : **Lac naturel** : Sanguinet-Biscarrosse (1 590 ha géré sur 5 400) – Parentis-Biscarrosse (1 270 ha géré sur 3 600)

Etang naturel : Petit lac de Biscarrosse (70 ha) – Lagune Janille à Biscarrosse (4 ha) Trou de Navarrosse à Biscarrosse (3 ha)

PARCOURS SPECIFIQUES *détails page 12/13*

Ponton handipêche : **5 postes** : 2 à Navarrosse – 1 au Port Lily

1 au musée d'Hydravation – 1 au petit lac de Trappes

Parcours carpe : **2 secteurs** : Se reporter à la rubrique concernée du guide cf. page 13

Attention : site du petit lac fermé

INFORMATIONS DIVERSES

- ▶ **Maison de l'Eau et de la Pêche** : Route du Taron 05 58 07 38 19 ouverte de 14h à 16h
- ▶ **Mesures particulières de protection des espèces** sur notre domaine piscicole
- ▶ **Pêche à la traîne règlementée** (cf. page 54)
- ▶ **Animations au profit des jeunes** (*écoles, centres de loisirs, points relais jeunesse*) ainsi que des groupes constitués en période estivale
- ▶ **1 lâcher de truites** au canal de l'Areillet pour l'ouverture
- ▶ **2 lâchers de truites** au Trou de Navarrosse (mars/avril)
- ▶ **1 journée festive** avec lâcher de truites au Trou de Navarrosse le 8 Avril
- ▶ **2 gardes particuliers** assurent la surveillance

RESERVES DE PECHE *Panneautage sur place*

Plans d'eau : **Canal Transaquitain** : 300 m (amont-aval) du barrage de l'écluse de Navarrosse

Sanguinet-Biscarrosse : Réserves temporaires (1^{er} mai au 30 juin) : au lieu dit Port de Navarrosse – sur la rive Est du lac Nord entre la craste neuve et la craste rouge pour la protection des frayères

Réserve permanente sur le site "La Roselière" de la pointe d'Ispe.



Les Briconautes
Bricolage
Jardinerie – Matériaux

Route de Parentis
40600 BISCARROSSE
05.58.83.10.10



536 Avenue
Maréchal Lyautey
40600
BISCARROSSE
05 58 82 58 82

BISCARROSSE

AAPPMA LES LACS DE BISCARROSSE



Crédit photo : AAPPMA Biscarrosse

LES BONS COINS

Pêche au coup (toutes techniques) sur le petit lac de Biscarrosse, la Lagune du Taron et le Trou de Navarrosse.

Pêche des carnassiers (sandre, brochet, perche, black-bass) en bateau sur l'ensemble du domaine piscicole.

BROCAS

AAPPMA DE BROCAS ET DU PAYS D'ALBRET

Président : **Francis LINCE**

Mairie place R. Bezos • 40420 BROCAS • 06 79 06 06 93

Email : aappmadebrocas@orange.fr

DÉPOSITAIRES DE CARTE DE PÊCHE

Bar-Restaurant-Pizzeria L'OUSTAOU - GELOUX - 05 58 52 05 85

(Uniquement : 8 h -11 h / 16 h - 18 h)

Agence Postale Communale - Mairie - Place R. Bézos - 40420 BROCAS

Du lundi au samedi de 9 h à 12 h

DOMAINE PISCICOLE

Rivière 1^{ère} cat. domaine privé : Estrigon (3.5 km) – Barbe (3.5 km) – Bario (2.5 km)

Rivière 2^{ème} cat. domaine privé : Estrigon (15 km) – Biensang (3 km) – Bernède (3.5 km) – Bernin (2 km) – Champouou (2 km)

Plan d'eau 2^{ème} cat. domaine privé : *Etang d'agrément* : Etang de Brocas (4ha) – Etang du Sen (1 ha) – Etang de Geloux (2 ha)

PARCOURS SPECIFIQUES *détails page 12/13*

Ponton handipêche : *3 postes* : 2 sur l'étang de Brocas – 1 sur l'étang de Geloux

INFORMATIONS DIVERSES

- **Truite en 1^{ère} catégorie** dans l'Estrigon à partir de la cascade (aval de l'étang de Brocas)
- **Atelier découverte** en Mai et Juin chaque Mercredi à Brocas (14 h à 16 h 30) – Matériel fourni – Goûter offert

RESERVES DE PECHE *Panneautage sur place*

Rivières : *L'Estrigon* : Au niveau de la commune de Labrit entre le pont de Luxey, D651 et le pont de Sabres, D626 – Du pont de la Téoulère : 200m (amont-aval) – Du pont du Tapiot : (Route de Vert) 200m (amont-aval) – *Barbe* (sur sa totalité) – *Bario* (sur sa totalité)

Plan d'eau Geloux : Panneautage sur place.

LES BONS COINS

Etang de Brocas, du Sen et de Geloux (accès facile, parking, aire de pique-nique, etc.) pour les poissons blancs et les carnassiers.

L'Estrigon pour la truite.



DAX

AAPPMA DE DAX

Président : Jean-Claude SUZAN

06 72 78 34 56

Site : aappmadax.e-monsite.com • Email : aappma40dax@gmail.com

DÉPOSITAIRES DE CARTE DE PÊCHE

OLHAGARAY - Insignes-Coupes-Pêche - 165 Av. St-Vincent-de-Paul - DAX - 05 58 90 07 66
GAMM VERT - POUILLON - 05 58 98 27 90

DOMAINE PISCICOLE

Rivière 2^{ème} cat. domaine public :

Adour Lot n°19-20-21-22 (34 km) – Luy lots n°1-2 (19 km)

Rivière 2^{ème} cat. domaine privé : Luy (5km) – Arrigans (14.5 km)

Plan d'eau 2^{ème} cat. domaine privé :

Gravière : La Torte à Dax (8 ha)

Etangs d'agrément : Luc à Pouillon (4 ha)

Boulogne à Dax (1.5 ha) – la ZAC à Dax (8 ha)

Etang d'Orx à Orx (0.5 ha)

PARCOURS SPECIFIQUES détails page 12/13

Ponton handipêche : 2 postes : 1 sur

Boulogne – 1 sur la Torte

Parcours carpe de nuit : 1 secteur sur le fleuve Adour en aval de Dax



INFORMATIONS DIVERSES

- ▶ Alevinage sur les lacs en poissons blancs (Gardon) carnassiers (Brochet, Sandre)
- ▶ Alevinage sur les Arrigans : Goujon et Truite au printemps
- ▶ Animations au profit des jeunes (écoles, centres de loisirs) ainsi que des groupes constitués en période estivale.

LES BONS COINS

L'Adour : pêche de la carpe, aux silures, aux carnassiers en bateau (leurres)

La Torte : endroit très calme pour passer une journée en famille. Lac très poissonneux – **Etang de la ZAC :** toutes pêches – **Etang de Luc :** parcours promenade magnifique, pêche au coup possible depuis plusieurs postes.

Ets OLHAGARAY

PÊCHE CHASSE APPÂT (mer et rivière)

Coupes - Trophées - Médailles

Ouvert tous les jours sauf le dimanche

165, av. St-Vincent-de-Paul - DAX

Tél. 05 58 90 07 66

www.pecche.olhagaray.com

Gamm vert 
le goût du jardin

Rayons : jardinage, bricolage,
rayon chasse/pêche, vêtements pros/loisirs,
motoculture, alimentation animale

Le Bourg 40350 POUILLON

Tél. 05.58.98.27.90



GABARRET

AAPPMA LA GAULE DU GABARDAN

Président : **Thierry BEREYZIAT**
40310 PARLEBOSCQ • 06 84 95 67 02

DEPOSITAIRES DE CARTE DE PECHE
GAMM VERT - Rte d'Eauze - GABARRET - 05 58 44 95 79

DOMAINE PISCICOLE

Rivière 1^{ère} cat. domaine privé : Estampon (18 km) - Launet (12 km) - Rimbez (6 km) - Petit Rimbez (2 km)

Rivière 2^{ème} cat. domaine privé : Doulouze (19 km)

Plan d'eau 2^{ème} cat. domaine privé : **Lac collinaire** : Jouandet à Gabarret (15 ha) – Tailluret à Labastide d'Armagnac (40 ha) – Armanon à Parleboscq (22 ha)

Etangs d'agrément : Sabaille à Créon d'Armagnac (1 ha) – Solférino à Losse (1 ha)

INFORMATIONS DIVERSES

- ▶ **Actions d'empeisonnement** (truites en 1^{ère} cat., poissons blancs et carnassiers en 2^{ème} cat.), de nettoyage (accès, berges) et **d'aménagement des milieux** (frayères, cache à poissons) réalisées annuellement par les bénévoles
- ▶ **Renseignements sur les lieux de pêche autorisés** : Office du Tourisme du Gabardan (05 58 44 34 95) et Président de l'AAPPMA
- ▶ **Black-bass en no-kill** sur les plans d'eau de l'AAPPMA et décalage de l'ouverture de sa pêche au 1^{er} Juin
- ▶ **Navigation réglementée** sur les lacs Jouandet, Armanon et Tailluret (Renseignements : www.pecche-landes.com)
- ▶ **Ruisseaux de Launet et du Rimbez** : pêche autorisée uniquement les Samedis, Dimanches et jours fériés.
- ▶ **Sur les 2 lacs de Créon d'Armagnac** : 5 truites par jour et par pêcheur

RESERVES DE PECHE *Panneautage sur place*

Rivières : **Petit Rimbez** : de la route d'Escalans Sainte Meille à Herré jusqu'à la D 656 de Gabarret à Sos : soit 3 km. – **Ruisseau Lacoume** : en totalité – **L'Estampon** : Pont sur la D933 : 100 m (amont-aval) – Pont de la Saubole (ancienne voie ferrée) : 100 m (amont-aval)

Plans d'eau : **Jouandet** Déversoir et 100 m amont en rive droite – Queue du lac **Armemon** : Queue du lac – **Tailluret** : Queue du lac – **Grand plan d'eau de Sabaille** : côté ouest.

LES BONS COINS

Le Rimbez, le Launet et l'Estampon : cours d'eau à truites en 1^{ère} cat., serpentant dans la forêt galerie landaise.

Jouandet, Armanon et Tailluret : plans d'eau riches en poissons blancs, carpes et carnassiers (parking, accès faciles, ombre), le tout dans un environnement agréable.



Lac de Jouandet (AAPPMA de Gabarret) - Thierry Béréziat

GRENADE-SUR-L'ADOUR

AAPPMA DE GRENADE

Président : **Patrice BONENFANT**

1724 Rte de Bascons • 40270 GRENADE/L'ADOUR • 05 58 45 10 80

Siège de l'AAPPMA

Av. de Villeneuve Foyer Terra Granata • 40270 GRENADE/L'ADOUR

aappma40.grenade.suradour@gmail.com

DÉPOSITAIRES DE CARTE DE PÊCHE

OFFICE DU TOURISME de Grenade - 05 58 45 45 98

GAMM VERT - Route de Mont-de-Marsan - GRENADE - 05 58 45 94 88

AAPPMA de GRENADE/L'ADOUR



DOMAINE PISCICOLE

Rivière 2^{ème} cat. domaine public : Adour lots n°4-5 (10 km)

Plan d'eau 2^{ème} cat. domaine privé : **Lac collinaire** : Renung (28 ha) - Etangs de Darrimajou : 3 petits étangs (1 ha) sur la route de la chapelle du rugby à Larrivière

PARCOURS SPECIFIQUES détails page 12/13

Parcours carpe de nuit : **2 secteurs** : l'Adour à Grenade - lac de Renung

INFORMATIONS DIVERSES

► **Navigation réglementée** sur le lac de Renung (Renseignements : www.peche-landes.com)

RESERVES DE PECHE Panneautage sur place

Rivières : Adour : Digue de Saint-Maurice : 50 m amont et en aval jusqu'à la limite du canal de restitution – Ancien bras mort de Belloc

Plans d'eau : Renung : petit lac amont

Réserve temporaire (1^{er} mai au 30 juin) – Grand lac : l'anse ouest du pont en bois.

LES BONS COINS

Fleuve Adour : en amont du pont de Grenade, linéaire sauvage et poissonneux. En aval du pont côté Grenade, secteur accessible et entretenu avec des postes marqués pour une pêche plus familiale. Poissons blancs nombreux et carnassiers présents.

Lac de Renung : entretenu, agréable, ombragé et repoissonné annuellement en gardons, brochets, black-bass. La carpe, le sandre, la tanche, la perche sont présents. Zone de carpe de nuit et réserves présentes.

HAGETMAU

AAPPMA LA GAULE HAGETMAUTIENNE

Président : Jacques MARSAN

Route de Balette • 40700 HAGETMAU • 05 58 79 32 77

DÉPOSITAIRES DE CARTE DE PÊCHE

GAMM VERT - Rte de la Gare - HAGETMAU - 05 58 79 32 27

OFFICE DE TOURISME - Place de la République - HAGETMAU - 05 58 79 38 26

DOMAINE PISCICOLE

Rivière 2^{ème} cat. domaine privé : Luy de France (18 km) - affluents du Luy de France (10 km) – Louts (13 km)

Plan d'eau 2^{ème} cat. domaine privé : *Lac collinaire* : Agès + La Grabe à Hagetmau (51ha) – *Etang d'agrément* : lacs d'Halco à Hagetmau (10 ha)

PARCOURS SPECIFIQUES *détails page 12/13*

Parcours carpe de nuit : 1 *secteur* : sur le lac d'Agès intégralité de la rive droite

Carpodrome : 3^{ème} lac d'Halco : réglementation particulière

INFORMATIONS DIVERSES

- Mise en réserve du plan d'eau de la Grabe en 2017 suite à son curage
- Fermeture du Luy de France du 30 janvier à l'ouverture de la truite
- Navigation réglementée sur le lac d'Agès (Renseignements : www.peche-landes.com)

RESERVE DE PECHE *Panneautage sur place*

Rivière : *Le Dournan* : jusqu'à 100 m en amont des lacs d'Halco

LES BONS COINS

Le premier lac d'Halco agréable et accessible en famille.

Le carpodrome d'Halco très poissonneux.

Le Louts rivière typique à goujons.

Lac d'Agès difficile d'accès mais très poissonneux.



LEON

AAPPMA DE LEON ET ENVIRONS

Président : Jean-Denis DAGES

440 Route de la Nasse • 40550 LEON • 05 58 48 73 96

DÉPOSITAIRES DE CARTE DE PÊCHE

OFFICE DE TOURISME - MOLIETS - 05 58 48 56 58

OFFICE DE TOURISME - MESSANGES - 05 58 48 93 10

Florence BOUTIQUE - 80 Grand Rue - LÉON - 05 58 48 71 40

DOMAINE PISCICOLE

Rivière 1^{ère} cat. domaine privé : La Palue (15 km) – affluents de la Palue (3 km)

Rivière 2^{ème} cat. domaine privé : Couloum – Coût - Vielle (4 km) – Courant d'Huchet (8.5 km)

Plan d'eau 2^{ème} cat. domaine privé : *Lac naturel* : Léon (340 ha) – Moliets 10 ha) – La Prade à Messanges (14 ha) – Moisan à Messanges (6 ha)

INFORMATIONS DIVERSES

- **Empoisonnement annuel** en truites, en poissons blancs et en carnassiers sur les secteurs correspondants.
- **Pêche interdite les vendredis** pendant la période d'ouverture de la truite sur la Palue et sur le ruisseau de Vielle.
- **Pêche à la traîne règlementée** (cf. page 54)
- Creusement parcours pêche sur Léon effectué en 2016
- Photocopie carte de pêche sur pare-brise voiture Moliets-Messanges

RESERVE DE PECHE Panneautage sur place

Rivière : *Ruisseau de Vielle* entre le pont du port et le pont de la route communale sur environ 400 mètres.

LES BONS COINS

La Palue (cours d'eau à truites)

Etang de Léon (poissons blancs et carnassiers) accessible, ombragé et aménagé.
Possibilités de promenade (en barque sur le courant d'Huchet).



Crédit photo : AAPPMA Léon

MIMIZAN

AAPPMA DE LA COMMUNAUTE DES COMMUNES DE MIMIZAN

Président : Gérard MARTIN

22 chemin Vert • 40200 MIMIZAN • 05 58 07 13 32

Site : aappma.mimizan.free.fr • Email : aappma.mimizan@gmail.com

DÉPOSITAIRES DE CARTE DE PÊCHE

AAPPMA Chalet des Anguillons - Av. du Lac - MIMIZAN - 06 22 29 47 09

BORN-PASSIONS - Pêche/Chasse - 17 rue de l'Abbaye - MIMIZAN BOURG - 05 58 82 87 64

Hôtel-Restaurant-Tabac "L'ÉCUREUIL" - 30 Rte de Pontenx - 40200 ST-PAUL-EN-BORN - 05 58 07 41 16

Océan.COM - Pêche-Articles de Plage - 22 Rue des Lacs - MIMIZAN PLAGE - 05 58 09 20 61

DOMAINE PISCICOLE

Rivière 1^{ère} cat. domaine privé : Escource (27 km)

Rivière 2^{ème} cat. domaine privé : Canteloup (18 km) – Capit (1 km)

Courant de Mimizan (5 km) – Courant de St Eulalie (4 km)

Plan d'eau 2^{ème} cat. domaine privé : *Lac naturel* : Mimizan (340 ha) –

Etang naturel : Lagune de Tirelagüe (4 ha) – *Etangs d'agrément* : Bias (4 ha) – Pontenx-les-forges (4 ha)

PARCOURS SPECIFIQUES *détails page 12/13*

Ponton handipêche : 3 postes : 1 au niveau de la promenade fleurie
1 sur la sortie du lac aux Anguillons - 1 au port de St Paul en Born

Parcours carpe de nuit : 1 secteur : de Woosack à l'aire du Serbiat.

INFORMATIONS DIVERSES

- ▶ **Alevinage et bagage des sandres** sur Mimizan avec carnet de recensement des prises pour les pêcheurs volontaires
- ▶ **Ecole de pêche** à partir de 8 ans, pour tous renseignements contactez le président ou le responsable au 06 22 29 47 09.
- ▶ **Règlement particulier sur l'Escource** : pêche autorisée les samedis, dimanches, lundis et jours fériés.
- ▶ **Règlement particulier sur l'étang de Pontenx** : pêche autorisée les mercredis, samedis, dimanches et jours fériés
- ▶ Pêche autorisée sur l'étang de Bias du 1^{er} Mai au 9 Octobre
- ▶ **Une seule ligne autorisée** 50 m en aval du barrage des Anguillons et du "Pont Rouge"
- ▶ **La navigation et la pêche de nuit** en bateau sur l'ensemble du lac est strictement interdite.
- ▶ **Mesures particulières de protection des espèces** sur notre domaine piscicole
- ▶ **Pêche à la traîne réglementée** (cf. page 54)
- ▶ Il est conseillé de ne pas remettre les silures à l'eau afin de préserver l'équilibre piscicole du lac.

RESERVES DE PECHE *Panneautage sur place*

Rivières : *Escource* : Réserve 150 m (amont-aval) des deux piscicultures – *Clédot et Laurence* de la D44 à l'Escource – *Cours d'eau* : route de l'Etang à St Paul-en-Born : Réserve de la passerelle du Tuc de Houns sur 400 m direction piège à sable, Pontenx.

Plans d'eau : *Lagune* de Tirelagüe – *Etang de Bias* : partie amont zone protégée – *Aureilhan* : Réserve 1 à Aureilhan secteur non navigable (du port à la pointe de la réserve de Chasse) – Réserve 2 à Mimizan sur la Conche du Serbiat – Réserves temporaires (1^{er} mai au 30 juin) : sur le Port d'Aureilhan – Secteur de la "Mare" à Mimizan à l'arrière de la promenade fleurie.

MIMIZAN

AAPPMA DE LA COMMUNAUTE DES COMMUNES DE MIMIZAN

Lutte contre les plantes invasives
sur le lac de Mimizan
AAPPMA de Mimizan



LES BONS COINS

L'Escource : pêche de la truite arc-en-ciel et de la Fario

Lac de Mimizan et son Courant :
pêche aux poissons blancs, carpes et
carnassiers

Etang de Bias et Pontenx : pêche
aux gardons, brochets, black-bass,
carpes et tanches.



MONT-DE-MARSAN

AAPPMA DE MONT DE MARSAN

Président : **Michel PRIAM**

51 Rue du Vice-Amiral Gayral • 40000 MONT-DE-MARSAN

05 58 75 55 50 • 06 13 02 06 99

Email : aappma40.montdemarsan@gmail.com

DÉPOSITAIRES DE CARTE DE PÊCHE

CHASSE-PÊCHE 40 - 314 Rue Antoine Becquerel - ST PIERRE DU MONT - 05 58 79 69 76

AAPPMA : 51 Rue du Vice Amiral Gayral - MT DE MARSAN - 05 58 75 55 50

CARTOUCHERIE Chasse-Pêche-Archerie - 1 Rue A. Dulamon - MT DE MARSAN - 05 58 75 22 72

DECATHLON - Centre Commercial Grand Moun - MT-DE-MARSAN - 05 33 44 00 70

LANDFISH - 66 Bd d'Haussez - 05 58 46 21 87

EDILOISIR - Centre Commercial Grand Moun - 05 58 71 59 50

DOMAINE PISCICOLE

Rivières 1^{ère} cat. domaine public :

Douze (32 km)

Rivières 1^{ère} cat. domaine privé :

Estrigon (20 km) – Gouaneyre (29 km)

Geloux (22 km)

Rivière 2^{ème} cat. domaine public :

Midouze (23 km)

Rivière 2^{ème} cat. domaine privé :

Bourrus (5 km) - Midou (15 km) – Ludon (15 km)

Plan d'eau 2^{ème} cat. domaine privé : **Lac collinaire** : Bretagne de Marsan

à Bascons (21 ha) – **Etang d'agrément** : Menasse à St-Pierre-du-Mont (2 ha)

Campet Lamolère (0,2 ha)

Crédit Mutuel

Banque et Assurances



9, Avenue Sadi-Carnot
40000 MONT-DE-MARSAN
Tél. 05 58 05 30 70
Fax 05 58 05 60 01

MONT-DE-MARSAN

AAPPMA DE MONT DE MARSAN

PARCOURS SPECIFIQUES *détails page 12/13*

Ponton handipêche : **1 poste** à l'étang de Menasse

Parcours Mouche : à la confluence entre le Midou et la Douze - Menasse

INFORMATIONS DIVERSES

► Alevinages en truites chaque début de mois de Mars à Août

RESERVES DE PECHE *Panneautage sur place*

Rivières : **Douze** : Confluent ruisseau de Corbleu 150 m (amont-aval) –

Midouze : Digues du Midou et de la Douze jusqu'au pont du Commerce –

Ruisseau de Corbleu : sur sa totalité – **Estrigon** : Ancien Pont d'Uchacq

100 m en aval 200 m en amont – Pont de Cère 100 m (amont-aval) – Pont de

Lamolère 250 m en aval de la Pisciculture – **Geloux** : Pont Piste Nautic 100 m

(amont-aval) – Pont de Jeanin 150 m en aval 100 m en amont – **Pisciculture**

Truchetet : 250 m environ (amont-aval)

Gouaneyre : Pont de Cachen 250 m (amont-aval) – Pont de Techene 150 m

(amont-aval) – Le Gynx : nouveau pont pisciculture : 300 m en aval - 100 m en

amont – Pisciculture de Maillère 100 m (amont-aval)

Plans d'eau : **Bretagne de Marsan** et **Menasse** : voir panneautage sur place

LES BONS COINS

Les rivières de **1^{ère} catégorie** pour la truite

La Midouze sur tout son parcours

Pour les plans d'eau celui de **Bretagne de Marsan** et de **Ménasse**.





**Chasse
Pêche 40**

VENTE D'ARTICLES DE CHASSE ET PÊCHE

**314 rue Antoine Becquerel
40280 SAINT PIERRE DU MONT
Tél. 05 58 79 69 76**



**GALLIA
ASSURANCES**

Marc de Valicourt
www.gallia-assurances.fr

E-mail : contact@gallia-assurances.fr

73, Avenue
Maréchal Juin
40000
MT-DE-MARSAN

Tél.
05 58 85 83 10
Fax
05 58 85 83 11

MUGRON

AAPPMA LA GAULE MUGRONNAISE

Président : **Christophe BRETTE**
961 Route de Pontonx • 40250 MUGRON • 05 58 73 34 46

DÉPOSITAIRES DE CARTE DE PÊCHE

GAMM VERT - Route de Dax - MUGRON - 05 58 97 96 66
OFFICE DE TOURISME - Rue St Vincent - MUGRON - 05 58 97 99 40



Le lac de la saucille à Mugron. AAPPMA de Mugron

DOMAINE PISCICOLE

Rivière 2^{ème} cat. domaine public : Adour lots n°10-11 (13 km)

Rivière 2^{ème} cat. domaine privé : Louts (34 km)

Plan d'eau 2^{ème} cat. domaine privé : **Gravière** : Saucille à Mugron (4 ha) – étangs de Nerbis (13 ha) – Laurède (2 ha)

Etangs d'agrément : Gamarde (1.5 ha) - Lourquen (1,5 ha)

PARCOURS SPECIFIQUES *détails page 12/13*

Parcours carpe de nuit : **1 secteur** : l'Adour à Laurède

RESERVES DE PECHE *Panneautage sur place*

Plans d'eau : Réserve temporaire (du 1^{er} Mai au 30 Juin) : **Lac de la Saucille** autour de la buse sur 90 m.

LES BONS COINS

L'Adour à Mugron pour les poissons blancs et les carnassiers.

Lac de la Saucille pour les poissons blancs, dans un cadre agréable et ombragé.

ONESSE

AAPPMA LA GAULE DU MARENSIN ET DU BORN

Président : **Patrick DUPART**

134 Chemin des jardins • 40110 ONESSE • 05 58 07 31 26

DÉPOSITAIRES DE CARTE DE PÊCHE

M. SEGUIN Didier - Pêche - Tabac - ONESSE - 05 58 07 30 62

M. SOURGENS Jean-Yves - Articles de pêche/cycles - Rte des Lacs - ST JULIEN EN BORN - 05 58 42 75 12

OFFICE DU TOURISME du Pays Morcenais - Place Jean Moulin - MORCENX - 05 58 04 79 50

M^{me} CHIVRAC Martine - 39 Rue des Peupliers - MÉZOS

SNC - SENA - 40 Rue du Commerce - LESPÉRON

DOMAINE PISCICOLE

Rivière 1^{ère} cat. domaine privé : Onesse (26 km) – Tournadou (6 km) – Laharie (5 km), Harençin (8.5 km) – Coulin (6 km) – Mistre (1.5 km) – Lapendille (8.5 km)

Rivière 2^{ème} cat. domaine privé : Bés (14 km), Mouréou (5.5 km) – Canlorbe (5 km), courant de Contis : limite zone maritime jusqu'à l'Aval de la pisciculture de St-Julien-en-Born – **Le Vignacq** : jusqu'en aval de la pisciculture de Lévignacq

Plan d'eau 2^{ème} cat. domaine privé : **Gravière** : Arjuzanx (150 ha géré par la Réserve Naturelle) – **Etang d'agrément** : Moré à Morcenx (0.5 ha) – Bruyères à Lesperon (0.5 ha) – Etang d'Uza (9 ha)

PARCOURS SPECIFIQUES *détails page 12/13*

Parcours jeunes (moins de 12 ans) : **2 secteurs sur l'Onesse** : à Saint Julien-en-Born 100 m en amont du pont de la pharmacie – à Onesse et Laharie aux ateliers municipaux

LES BONS COINS

D'Arjuzanx à Contis rivières de 1^{ère} et 2^{ème} catégorie qui serpentent nos landes où l'on peut découvrir la pêche aux truites farios, brochets, goujons, etc..... Des plans d'eau pour la pêche au coup et des secteurs de pêche réservés aux enfants de moins de 12 ans.



ONESSE

AAPPMA LA GAULE DU MARENSIN ET DU BORN

RESERVES DE PECHE Panneautage sur place

Cours d'eau :

Secteur Mézos : Le Courlis : En aval du pont de Lanes sur la route communale allant du bourg de Mézos vers la RD 38 au fossé délimitant les propriétés de M. Pargade et Dourthe.

Canal en ciment du Courlis : 100 m (amont-aval) du dégrilleur.

Le Mistre : En aval de la chute de l'étang privé appartenant à M. PICAT jusqu'au pont situé sur la route communale allant du bourg de MEZOS au quartier du Cout.

Secteur St-Julien-en-Born : le Courlis : de 50 m en amont du pont Chiquot à 200 m en aval.

Secteur Lesperon-Lévignacq : Lévignacq : du pont de la rte de Louise au déversoir de la pisciculture.

Secteur Morcenx : Le Vios : Du pont noir inclus (2^{ème} pont, sur la rte de Morcenx à Sabres) jusqu'au fossé venant de cette même route, situé à 350 m en aval – **Le Bez** : Du pont de Michéou inclus (1^{er} pont sur la route de Morcenx à Sabres) jusqu'à la chute en ciment à environ 400 m en aval. Du pont de Lange inclus (route d'accès à la réserve de Faune) jusqu'au ruisseau rive gauche venant de l'ancienne mine. 20 m en amont du pont d'Arjuzanx donnant sur le domaine EDF jusqu'au pont de la route Arjuzanx-Villenave inclus – **Le Hinaout** sur sa totalité – **Le Canlorbe** : Garrosse, lieu-dit pont de Canlorbe 200 m (amont-aval) – Morcenx-Bourg, lieu dit Pont-de-Luc (2^{ème} pont sur la rte de Morcenx à Rion) : du pont inclus jusqu'à la passerelle du «Gnin», environ 400 m en amont – **Le Moureou** : de 200 m amont à 450 m en aval du pont de la rte Morcenx-Rion.

Secteur Onesse : Onesse : De la station d'épuration (en aval) jusqu'au pont de l'Héritier (en amont) sur la RD 38 d'Onesse à Laharie – De la station d'épuration (en aval) jusqu'au lieu-dit «Pont de Crabes» en amont prairie appartenant à M. BOURDEN, cadastrée section G N° 447 – **Harencin** : de l'entrée du pré du grand Harencin à l'entrée du pré du petit Harencin – **Coulin** : de la passerelle Sanguinat à 100 m en aval du passage du grand Coulin petit Coulin – **Abattoir** : 200 m en amont du pont jusqu'au bout du jardin de M. DUCOUT – **Pont du Caillaou** : 200 m en aval – **Brouste** : de l'embranchement des ruisseaux de Sindères et de Laharie à 200 m en aval du pont – **Hossegor** : Grand Publanç : 50 m en amont, 300 m en aval – **Pont de Damade** : 100 m en amont 200 m en aval – **Tounedou** : Pont de Cantegrit : 200 m en aval - 50 m en amont – Pont de Peyrot : 150 m (amont-aval).

TABAC-PRESSE
CHASSE-PÊCHE

40110 ONESSE
Tél. 05 58 07 30 62

SUPER U
MORCENX

Route de Mont-de-Marsan
40110 MORCENX
Tél. 05 58 08 11 14
Fax 05 58 08 11 75

PARENTIS-EN-BORN

AAPPMA DE PARENTIS EN BORN

Président : **Pierre MIDY**

AAPPMA de PARENTIS EN BORN • BP 78 • 40160 PARENTIS EN BORN
05 58 78 59 95 • 06 83 04 87 44 • Email : pierre.midy0813@orange.fr
Site internet : aappma-parentis.wixsite.com

DÉPOSITAIRES DE CARTE DE PÊCHE

CAMPING DE L'ARBRE D'OR - 75 Route du Lac - PARENTIS - 05 58 78 41 56
CAMPING LA FORÊT LAHITTE - Rte des Campings - PARENTIS - 05 58 78 47 17
SUPER U - 606 Av. Bremontier - PARENTIS - 05 58 78 42 71
CAMPING PIPIOU - 382 Route des Campings - PARENTIS - 05 58 78 57 25
OFFICE DE TOURISME - Place du Général de Gaulle - PARENTIS - 05 58 78 43 60
JEANNOT PÊCHE - 17 Avenue du 9 Mai 1945 - PARENTIS - 05 58 07 78 95

DOMAINE PISCICOLE

Rivière 2^{ème} cat. domaine privé : Pave (14 km) – Nassey (9.3 km)
Plan d'eau 2^{ème} cat. domaine privé : *Lac naturel* : Parentis-Biscarrosse
(1 150 ha géré sur 3 600 ha)

PARCOURS SPECIFIQUES *détails page 12/13*

Ponton handipêche : 3 postes : 1 au port de Piaou-Est – 1 à la digue Piaou –
1 au pont des Espalanques
Parcours carpe de nuit : 1 secteur : sur le lac de Parentis depuis le camping La
Forêt Lahitte jusqu'à la limite de Parentis-Biscarrosse (fermé en période de chasse du
gibier d'eau)

INFORMATIONS DIVERSES

- ▶ **Entretien par l'AAPPMA** de 10 km de rives sur le Nassey – Alevinage en rivière de poissons blancs et de truites arc-en-ciel – Alevinage de carnassiers sur le lac
- ▶ **Nombreux services touristiques** autour du lac et navigation réglementée – Pour tous renseignements : Office du Tourisme (05 58 78 43 60)
- ▶ **Mesures particulières de protection des espèces** sur notre domaine piscicole
- ▶ **Pêche à la traîne réglementée** (cf. page 54)
- ▶ **Fermeture temporaire sur le ruisseau des Forges** du lundi au samedi lors de chaque alevinage de truites
- ▶ **Animation pêche et découverte** des poissons d'eau douce (école, centre de loisir)
- ▶ **Mise en place de frayères** à Sandres et Black-bass.
- ▶ **Règlement intérieur de l'AAPPMA pour protéger la reproduction** : Black-bass pêche en no-kill au Port du Piaou Avril à fin Juin
- ▶ **Lutte contre les poissons chats** du 1^{er} janvier au 31 décembre 2017
- ▶ Capture limitée à 10 perches au maximum par jour

RESERVES DE PECHE *Panneautage sur place*

Plan d'eau : Réserve temporaire (du 1^{er} mai au 30 juin) :

lac de Parentis : 2 zones :

1. De la rive gauche du lac entre l'exutoire du Nassey et de la Pave sur une longueur de 200 m et une largeur de 300 m
2. A partir de la petite conche située au Sud-Est du port de Vermillon et se prolongeant sur 800 m vers Gastes

PARENTIS-EN-BORN

AAPPMA DE PARENTIS EN BORN



Chaque année l'AAPPMA entretient 10 kms de rives sur le cours d'eau du Nasseys, entretien son ponton de pêche au lac près du port. Ces travaux sont réalisés par les membres du bureau et les bénévoles.



05 58 78 41 56
CAMPING ★★★★★
l'ARBRE d'OR
1037 Route du Lac - 40180 PARENTIS-EN-BORN
www.arbre-d'or.com

LES BONS COINS

Parcours truites accessible sur plus de 10 km *sur la rivière Nasseys* au lieu dit « Les Espalanques »

Nombreux carnassiers et poissons blancs sur le *lac de Parentis*

Camping-Caravaning

Le **Pipiou**
★★★★★

Contact : 05.58.78.57.25

www.camping-pipiou.fr
contact@camping-pipiou.fr

> Accès direct au lac <

Courts séjours à partir de 110€

Côté loisirs : Espace aquatique, mini-golf, salle fitness, boudodrome, mini club, City-Park.

Côté services : bar - restaurant, épicerie - dépôt de pain laverie, wifi.



PEYREHORADE

AAPPMA LA GAULE ASPREMONTOISE



Photo Elodie L. - Hastingsues

Président : **Michel LAFITTE**

76 Rue des Iris • 40300 PEYREHORADE • 06 71 10 99 50

Email : aappma.peyrehorade@gmail.com

DÉPOSITAIRES DE CARTE DE PÊCHE

LESCOULIER Christelle - Presse/Tabac-Loto-Pêche - PEYREHORADE - 05 58 73 01 43

GAMM VERT - Route de Bayonne - PEYREHORADE - 05 58 73 09 70

LOUVIN François - Presse/Tabac - LABATUT - 05 58 98 13 03

DOMAINE PISCICOLE

Rivière 2^{ème} cat. domaine public : Gave de Pau (13 km) – Gave d'Oloron (9 km) – Gaves Réunis (9.5 km) – Adour lot n°23 (10 km)

Rivière 2^{ème} cat. domaine privé : Larraton (3 km) – Fourré (2 km)

Plan d'eau 2^{ème} cat. domaine privé : **Gravière** : Sablière à Peyrehorade (3.5 ha) – Labatut (14 ha) – St Cricq du Gave (15 ha)

PARCOURS SPECIFIQUES *détails page 12/13*

Ponton handipêche : **1 poste** sur les Gaves réunis à Peyrehorade

Parcours carpe de nuit : **intégralité** du lac de la Sablière

INFORMATIONS DIVERSES

- **Navigation interdite** sur le lac de la Sablière
- La pêche du saumon, de la truite de mer et de l'alose est autorisée dans la partie landaise **des gaves de Pau et d'Oloron** (voir réglementation page 55)

RESERVES DE PECHE *Panneautage sur place*

Cours d'eau : **Gave d'Oloron** : Barrages de Sorde-l'Abbaye comprenant :

- **Lit principal** : de la micro centrale à la perpendiculaire passant par l'amont du 2^{ème} barrage long. 550 m – au niveau du 1^{er} barrage sur un linéaire de 300 m (le barrage et 50 m de part et d'autre sur le lit principal)
- **En aval des barrages** : N° 1 : sur 420 m jusqu'à l'arrivée du chemin d'accès à la parcelle agricole ; N° 2 et N° 3 : sur 200 m jusqu'à la confluence ; N° 4 : sur 400 m jusqu'à la jonction avec le canal de restitution
- **Canal de restitution** : jusqu'à la jonction avec la restitution du barrage N° 4

Gave de Pau : Seuil de Cauneille : en amont sur 50m en rive gauche et 70m en rive droite/en aval sur 100m – **Gaves réunis** : Port de Plaisance de Peyrehorade

Plans d'eau : **Lac Labatut** : 1 secteur en amont et 1 secteur en aval – **Lac de Labatut/St Cricq** : en amont du lac. Réserve temporaire (1^{er} mai au 30 juin) sur le lac de Labatut/St Cricq et sur le lac de la Sablière (côté D 817)

LES BONS COINS

Sur les **Gaves Réunis** parcours de Sames et de Peyrehorade accessibles et poissonneux.

Les trois gravières présentent une bonne accessibilité et des populations intéressantes de carnassiers et de poissons blancs.



Gamm vert

groupe MAISADOUR

Jardinerie de Peyrehorade

Route de Bayonne
05 58 73 09 70



PROXI

SERVICE

Alimentation Tabac Presse
LOUVIN



Artisan de pêche, cde minute et buvette.

40300 LABATUT - Tél. 05 58 98 13 03

Christelle Lescoulier

**PRESSE
TABAC - LOTO
PÊCHE**



Place du Pont
40300 PEYREHORADE
Tél. 05 58 73 01 43

PISSOS

AAPPMA DES VALLEES DE LA LEYRE

Président : **Michel LAVIGNE**

35 Rue de l'ahountique • 40430 LUXEY • 05 58 08 00 14

Email : aappma.des.vallees.de.la.leyre@gmail.com

aappma-leyres@gmail.com

DÉPOSITAIRES DE CARTE DE PÊCHE

Ets Christian CASTEX - Cycles-Motoculture-Quincaillerie - 487 Rte de Commensacq
40210 LABOUHEYRE

DOMAINE PISCICOLE

Rivière 1^{ère} cat. domaine public : Grande Leyre (42 km) - Petite Leyre (28 km)

Rivière 1^{ère} cat. domaine privé : Petite Leyre (10 km) – Arrival (5 km)
Grande Leyre (6 km) – Escamat (10 km) – Lagaraille (8 km) – Richet (10 km)
Arricaou (3 km) – Brana (10 km)

Rivière 2^{ème} cat. domaine public : Eyre (7 km)

Rivière 2^{ème} cat. domaine privé : Naou (8.5 km) – Canteloup et affluents
(8 km) – Biganon (10 km)

Plan d'eau 2^{ème} cat. domaine privé : *Etang d'agrément* : Barit à Labouheyre
(2 ha) – Parc de Peyre à Labouheyre (8 ha) – Muret à Saugnac-et-Muret (0.5 ha) –
Tuquette à Labouheyre (7 ha) (ouverture 01/01/18) – Aire de service A63 à Saugnac-et-
Muret (2.6 ha)

PARCOURS SPECIFIQUES *détails page 12/13*

Parcours carpe de nuit : *1 secteur* sur l'étang du Barit

Parcours mouche* : *2,5 km* sur la petite Leyre à Belhade

Parcours de pêche sportive* : Parc de Peyre à Labouheyre : no kill leurres-
mouches, fermeture du 15 avril au 30 juin (reproduction du black-bass)

Activité réservoir pêche à la mouche du 1^{er} novembre au 28 février (Règlement
affiché sur place)

(Renseignements : Joël Millet - 05 58 07 04 81 - joel.millet.7@orange.fr)

* *Droit de pêche supplémentaire*



Pissos : Leyre-canoë. CDT des Landes / DN

PISSOS

AAPPMA DES VALLEES DE LA LEYRE

INFORMATIONS DIVERSES

- ▶ **20 alevinages annuels** en Truites sur les cours d'eau ;
1 alevinage annuel sur les plans d'eau avec un effort particulier pour le black bass sur le plan d'eau du parc de Peyre à Labouheyre (gestion spécifique du black bass avec de très beaux sujets)
- ▶ **3 gardes particuliers** assurent la surveillance.
- ▶ **Fermeture hebdomadaire Jeudi et Vendredi** sauf jours fériés sur tous les lots de pêche de l'AAPPMA (1^{ère} et 2^{ème} cat.), toute l'année hors plans d'eau
- ▶ **Fermeture hebdomadaire Jeudi et Vendredi** du plan d'eau du Barit du 1^{er} Mars au 30 Avril
- ▶ **Parc de Peyre** : 2 zones en réserve : petit plan d'eau 2 ha et plage. Float tube autorisé toute l'année. Fermeture totale de la pêche sur ce plan d'eau du 15 Avril au 30 Juin inclus (protection du black bass)
- ▶ **Pêche en No Kill du black bass** sur l'ensemble des plans d'eau de l'AAPPMA
- ▶ **Ecole de pêche agréée** à Labouheyre. Renseignements : Joël Millet (05 58 07 04 81)

RESERVES DE PECHE *Panneautage sur place*

Rivières : Grande Leyre : Sabres : Pont de Janicoy : 150 m (amont et aval) – de la passerelle de l'abattoir au pont de la rte de Mimizan (D44) – Moustey : pont de Richet 150 m (en amont) – Pissos : pont de Testarouman : 200 m (en amont) – Commensacq : pont de Guente : 100 m (amont et aval) – **Pas Naou** : de la route de Sore à la pisciculture – **Arrival** : de la route Pissos/Moustey à 300 m (en amont)

Petite Leyre : Luxey : pont du Gauchey : 1km (en amont) – Sore : plan d'eau du Marais du Plata dans son ensemble – Argelouse : au pont : 100 m (en amont et aval) – Belhade : du pont de Montauzey au confluent du ruisseau de Montauzey – Moustey : pont de la petite Leyre : 150 m (en amont)

Ruisseaux du Moulin de Laurens et Lagaraille : sur leurs totalités – **L'Arricaou** : rte de Sore Luxey à la Leyre – **Le Pontenx** : pont rte d'Escource : 100 m (en amont) – pont de la Moulasse : 100 m (en amont) – pont du Taron : 100 m (en amont)

Plans d'eau : Barit : conche sous la ligne électrique – écoulement du trop plein jusqu'au ruisseau

LES BONS COINS

Grande Leyre : Pont de Testarouman à Pissos et la plage de Belhade

Petite Leyre : entre Sore et Belhade

Plans d'eau **du Barit** et du Parc de **Peyre**



ROQUEFORT

AAPPMA DE ROQUEFORT

Président : SUJOBERT Jean-Louis

340 Bis Rue de la Haute Lande • 40120 ROQUEFORT • 06 86 00 17 89

Email : jlsujobert@orange.fr • Site internet : lacanneapecheroquefort

DÉPOSITAIRES DE CARTE DE PÊCHE

GAMM VERT - Route de Pau - ROQUEFORT - 05 58 45 65 80

DOMAINE PISCICOLE

Rivière 1^{ère} cat. domaine privé : Estampon (18.5 km) – Retjons (8 km) – Bourriot et Luguaut (9.5 km) – Nabias, Lacle, Caillou, Cudepaille, Ribarrouy, Douba, Rombleur (11 km)

Rivière 2^{ème} cat. domaine public : Douze (10 km)

Rivière 2^{ème} cat. domaine privé : Doulouze (14 km)

Plan d'eau 2^{ème} cat. domaine privé : *Etang d'agrément* : Sarbazan à Roquefort (1 ha) - Retjons (10 ha)

Gravière : Cros à Roquefort (1.5 ha)

PARCOURS SPECIFIQUES *détails page 12/13*

Parcours Mouche : sur l'Estampon à Roquefort (Renseignements : AAPPMA)

RESERVE DE PECHE *Panneautage sur place*

Rivières : Réserve *d'Aqualande* : 200 m (amont-aval) de la station de pompage – Réserve de *la Braize* : 400 m en amont du pont et 100 m aval – Réserve *du pont du Clerc* : 200 m (amont-aval) – *Réserve de Chicoy* : 200 m amont de l'étang – *Rivière Retjons* : 150 m (amont-aval) du pont de Tauziède – 150 m en aval du pont Saubadebas – **Plans d'eau** : *Retjons* (réserve temporaire) – *Sarbazan* (le petit plan d'eau)

INFORMATIONS DIVERSES

► Règlement des étangs de Retjons en cours

LES BONS COINS

Etang de Sarbazan à Roquefort pour la pêche au coup sur un site agréable pour toute la famille.

L'Estampon : Parcours mouche de Roquefort entre le pont de Cardine et celui du Clerc pour la truite et en amont de Roquefort pour le goujon
La Doulouze en amont de Roquefort pour le goujon, le gardon et le carnassier.



Le spécialiste de la truite à votre service dans votre région

505, rue de la Grande Lande
40120 ROQUEFORT

Tél. 05 58 05 61 00
Fax 05 58 45 50 07



STE-EULALIE-EN-BORN/GASTES

AAPPMA DE STE EULALIE EN BORN

Président : Jean-Luc CIGRAND

Mairie • 81 Rue du Lavoir • 40200 STE-EULALIE-EN-BORN • 06 24 84 29 12

Email : jean-luc_cigrand@orange.fr

Facebook : AAPPMA Ste-Eulalie-en-Born-gastes

AAPPMA Ste-Eulalie-en-Born/Gastes

DÉPOSITAIRES DE CARTE DE PÊCHE

VIVAL - 40200 STE EULALIE EN BORN - 05 58 09 70 23

GASTES NAUTIC (Articles de pêche) - Au Port - 40160 GASTES - 05 58 09 74 16

DOMAINE PISCICOLE

Rivière 2^{ème} cat. domaine privé : Courant de St Eulalie (8 km)

Plan d'eau 2^{ème} cat. domaine privé : *Lac naturel* : Parentis-Biscarrosse (912 ha)

PARCOURS SPÉCIFIQUES *détails page 12/13*

Ponton handipêche : 4 postes : à Gastes : 1 au Port des Sandres (côté lac)

1 au Port des Perches (ouest) – 1 au Port des Perches (est) – à Ste-Eulalie-en-Born : 1 poste

INFORMATIONS DIVERSES

- L'AAPPMA favorise la reproduction naturelle : mise en place de frayères à gardons, black bass et sandres ainsi que de réserves temporaires et permanentes.
- Rappel de l'Arr. Préf. concernant l'interdiction d'accostage ou d'ancrage sous et sur les plates formes d'hydrocarbure, les ouvrages d'arts et sur les bouées de balisage
- Pêche à la traîne réglementée (cf. page 54)
- Gardes-pêches responsables : LABAT (06 82 39 25 26) - BOUIN (06 86 07 42 87)
- Mesures particulières de protection des espèces sur notre domaine piscicole

RESERVE DE PECHE *Panneautage sur place*

Plan d'eau : *Ste Eulalie-Gastes* : Réserves temporaires (1^{er} mai au 30 juin) : dans le port des Perches – le port des Brochets – entre le port du Camping de la Réserve et le port du village de Gastes (2400 m) – sur 50 m de large, côté marais, du port de Ste-Eulalie à l'étang de l'Estagnot

LES BONS COINS

Le lac avec de belles populations de poissons blancs, de carpes et de carnassiers

Le Courant pour les pêches sportives avec lâcher de truites.



AAPPMA de Ste Eulalie en Born

SAINT-EULALIE
40200

VivaL

S.A.R.L. BRANDAO

Livraisons à domicile

Presse

Pain

Boucherie

Tél. 05 58 09 70 23

GASTES-NAUTIC

PÊCHE

Vente, Location, Réparation bateaux & moteurs toutes marques
Spécialiste d'aménagement sur mesure bateaux de pêche
Magasin d'articles de pêche & accastillage
Centre Agnès :

Tél./Fax : 05 58 09 74 16
Au Port - 40160 GASTES

mail : gastes-nautic@wanadoo.fr
web : www.gastes-nautic-peche40.com

SAINT-PAUL-LES-DAX

AAPPMA DE SAINT-PAUL-LES-DAX

Président : **Didier ORONOS**

141 route du Stade • 40990 SAINT-VINCENT-DE-PAUL • 05 58 89 96 92

DÉPOSITAIRES DE CARTE DE PÊCHE

DECATHLON - Grand Mail - ST PAUL LÈS DAX - 05 58 91 13 13

DOMAINE PISCICOLE

Rivière 2^{ème} cat. domaine public : Adour lots n°15-16-17-18 (23.5 km)

Rivière 2^{ème} cat. domaine privé : Poustagnac – Cabanes, Gouadas (8 km)

Plan d'eau 2^{ème} cat. domaine privé : *Etang d'agrément* : Christus à St Paul les Dax (13 ha) – Glacière à St Vincent de Paul (3.5 ha)

PARCOURS SPÉCIFIQUES *détails page 12/13*

Ponton handipêche : *1 grand poste* sur le lac de Christus

Parcours carpe de nuit : *1 secteur* sur le fleuve Adour sur les lots de l'AAPPMA

INFORMATIONS SPÉCIFIQUES

- ▶ Pêche en no-kill de la carpe sur le lac de Christus
- ▶ Le black bass sera no-kill à Christus, la Glacière. La limitation de prise de truite sur l'ensemble des baux de pêche sera limitée à 5 truites/jour/pêcheur.
- ▶ Nombreuses possibilités d'hébergements, de restauration et d'activités de loisirs

RESERVE DE PECHE *Panneautage sur place*

Rivière : *Adour* : Frayère de Saint Vincent de Paul

Plan d'eau : *Lac de Christus* : Réserve temporaire (1^{er} mai au 30 juin) : zone matérialisée

LES BONS COINS

Lac de Christus et de *la Glacière* pour leurs poissons blancs et leurs carnassiers. Très bonne accessibilité.

L'Adour pour toutes les espèces de poissons présents.



Lac de la Glacière



Lac de Christus.

SAINT-SEVER

AAPPMA DE SAINT-SEVER

Président : Jean CAZAUBON

5 Rue de Pontix • 40500 SAINT SEVER

Site : aappma-de-saint-sever-40500.e-monsite.com

DÉPOSITAIRES DE CARTE DE PÊCHE

BAR ADOUR TEAM (Article de pêche) - Quartier Péré - ST-SEVER - 05 58 75 93 02

GAMM VERT - Route de Samadet - ST-SEVER - 05 58 76 07 56

DOMAINE PISCICOLE

Rivière 2^{ème} cat. domaine public : Adour lots n°6-7-8-9 (25 km)

Rivière 2^{ème} cat. domaine privé : Gabas (15 km) – Bahus (18 km)

Plan d'eau 2^{ème} cat. domaine privé : **Lac collinaire** : Coudures (16 ha) – Fargues (13.5 ha) / **Gravière** : Roma à St-Sever (18 ha) – Vieille Fouille à St-Sever (3 ha)

PARCOURS SPECIFIQUES *détails page 12/13*

Parcours carpe de nuit : **1 secteur** : intégralité des lots de l'AAPPMA sur le fleuve Adour

INFORMATIONS DIVERSES

- ▶ **Réhabilitation des frayères à brochet** sur le fleuve Adour et développement de l'accessibilité sur l'Adour (cale à bateau sur Saint Sever)
- ▶ Lacs de Coudures et de Fargues-Montgaillard : **pêche du black-bass en No-kill**
- ▶ **Navigation réglementée** sur les lacs de Fargues et Coudures (Renseignements : www.peche-landes.com)
- ▶ **Lac de Roma** : carnassiers en no kill, carpe de nuit, île et côté gravière en réserve
- ▶ Lac "Vieille Fouille" : carpe de nuit
- ▶ Dignes de Coudures et Fargues en réserve

RESERVE DE PECHE *Panneautage sur place*

Rivières : **Adour** : Pont routier : 50 m amont et 200 m aval – Seuil du Gay : 50 m amont et 200 m aval – Seuil de Toulouzette : 50 m amont et 200 m aval

Plans d'eau : **Fargues-Montgaillard** : en rive droite sur 200 m (partie haute)

LES BONS COINS

Adour : tous poissons, toutes techniques, parcours agréable et très accessible avec facilités entre les deux ponts de St Sever

Lacs de Coudures et Fargues : 2 sites agréables avec de bonnes populations de poissons blancs et de sandres

Gravière de Roma reconnue pour ses carpes et ses carnassiers

SAMADET

AAPPMA DE CHALOSSE TURSAN

Président : Michel PANCAUT

25 Chemin de Gachoutet • 40320 SAMADET

DÉPOSITAIRES DE CARTE DE PÊCHE

Uniquement sur www.cartedepeche.fr

DOMAINE PISCICOLE

Rivière 2^{ème} cat. domaine privé : Gabas (25 km) – Louts (18 km) – Gand Bas et Bas (28 km) – Bahus (14 km)

INFORMATIONS DIVERSES

- ▶ **Pêche fermée** du 1^{er} Février au 2^{ème} samedi de Mars sur tous les lots de pêche de l' AAPPMA



Rivière du Louts

LES BONS COINS

Le Louts et le Bahus : pour les goujons – **Le Gabas** : pour les pêches à rôder

SANGUINET

AAPPMA DE SANGUINET

Président : **André LESAGE**

26 Impasse des Genêts • 40460 SANGUINET • 05 58 78 69 01
Site : www.aappmasanguinet.com • E-mail : al.aappma@orange.fr

DÉPOSITAIRES DE CARTE DE PÊCHE

Mme DELAUNAY - La Boutique - Au Bourg - SANGUINET - 05 58 78 67 48
AAPPMA de Sanguinet - 128 Avenue des grands lacs - SANGUINET

DOMAINE PISCICOLE

Rivière 2^{ème} cat. domaine privé : Gourgue (12 km) – Moulette (5 km)

Plan d'eau 2^{ème} cat. domaine privé : *Lac naturel* : Sanguinet (1 800 ha géré sur 5 600 ha)

PARCOURS SPECIFIQUES *détails page 12/13*

Ponton handipêche : *2 postes* au port de Beau Rivage

INFORMATIONS DIVERSES

- ▶ Le lac de Sanguinet en gestion patrimoniale depuis 2001 riche en espèces piscicoles variées
- ▶ Mise en place de récifs artificiels sur le lac à des fins halieutiques
- ▶ Pêche à la traîne réglementée (cf. page 54)
- ▶ Mesures particulières de protection des espèces sur notre domaine piscicole
- ▶ Nombreux services touristiques autour du lac avec location de bateaux, float-tube, pêche, promenade, parking, campings municipaux et privés

LES BONS COINS

Le lac de Sanguinet pour ses carnassiers poissons trophées.



Animations ÉTÉ 2017

L'AAPPMA de Sanguinet et l'Association
des guides de pêche d'Aquitaine
vous proposent des animations
pêche au coup tout public

Espace Gemme
Avenue du Born
Places limitées



Renseignement à La Boutique
124 Avenue des Grands Lacs
40460 Sanguinet



SEIGNOSSE

AAPPMA DE SEIGNOSSE



Président : **Christophe LESBATS**

Restaurant «Les Roseaux» • 40510 SEIGNOSSE • 05 58 72 80 30

Email : aappma40.seignosse@gmail.com

DÉPOSITAIRES DE CARTE DE PÊCHE

RESTAURANT «Les Roseaux» - 40510 SEIGNOSSE - 05 58 72 80 30

GAMM VERT - ZI - 40230 ST VINCENT-DE-TYROSSE - 05 58 77 49 88

LA BELLE PÊCHE - Rue des Lauriers - 40230 ST VINCENT-DE-TYROSSE - 05 58 72 95 90

DOMAINE PISCICOLE

Plan d'eau 2^{ème} cat. domaine privé :

Etang naturel : Etang Blanc à Seignosse (130 ha géré sur 180) – Etang Noir à Seignosse (18 ha)

INFORMATIONS DIVERSES

- **Empoisonnement annuel** en poissons blancs et carnassiers (brochets, sandres, perches, black-bass) sur les deux étangs gérés par l'AAPPMA.
- **Pêche à la traîne réglementée** (cf. page 54)

LES BONS COINS

Etang Blanc : réputé pour les carnassiers (brochets notamment) et les poissons blancs.

RESTAURANT



FAMILLE LESBATS

L'Etang Blanc - 40510 SEIGNOSSE

Tél. 05 58 72 80 30

la belle pêche
ST-VINCENT DE TYROSSE
RUE DES LAURIERS - Tél 05 58 72 95 90
DU MARDI AU SAMEDI
de 9h à 12h et de 14h à 18h30
MER - RIVIERE - LAC - APPAT VIVANT - VETEMENT

TARNOS/ONDRES

AAPPMA "LES PESCADOUS DES LACS"

Président : **Pierre DUCOM**

5 Chemin de la Tuilerie • 40220 TARNOS • 05 58 25 69 13

Email : aappmalespescadousdeslacs@yahoo.fr

DÉPOSITAIRE DE CARTE DE PÊCHE

Restaurant «Au Fil des Saisons» - 2231 Av. Quartier Neuf
40390 ST MARTIN DE SEIGNANX - 05 59 56 11 57

DOMAINE PISCICOLE

Rivière 2^{ème} cat. domaine privé : Palibe (13 km) - Boudigau (25 km) – Anguillère (7 km)

Plan d'eau 2^{ème} cat. domaine privé : *Etangs d'agrément* : Tuilerie à Tarnos (1 ha)

Castillon à Tarnos (1 ha) – *Etang naturel* : Turc à Ondres (7 ha) – Garros à Ondres (17 ha)

PARCOURS SPECIFIQUES

détails page 12/13

Ponton handipêche : 1 *poste* sur le canal de l'Anguillère à Ondres

INFORMATIONS SPECIFIQUES

- **Réglementation spéciale** sur le lac de la Tuilerie*. Renseignements : AAPPMA
- **Cartes de pêche 2017** : permanence et information auprès de l'AAPPMA.
- **Pêche à la traîne réglementée** (cf. page 54)

* *Droit de pêche supplémentaire*

RESERVES DE PECHE : Plans d'eau : *Turc* : Réservoir côté nord – *Castillon* : Conche Nord Est

LES BONS COINS

Le lac du TURC, toutes techniques de pêche, en bateau ou float-tube. Le Silure est bien présent. *Le lac de Castillon* pour la pêche en famille.

SOUSTONS

AAPPMA DE SOUSTONS/AZUR

Président : Jean-Pierre BESSON
Allée de la Voile • 40140 SOUSTONS

DÉPOSITAIRES DE CARTE DE PÊCHE

BRICORAMA - 3 square d'Aquitaine - SOUSTONS - 05 58 77 69 13

OFFICE DE TOURISME AZUR - 6 Place Aristide Briand - 05 58 48 13 06

OFFICE DE TOURISME SOUSTONS - Av. de Labouyrie - 05 58 41 52 62 - Borne CB uniquement

DOMAINE PISCICOLE

Rivière 1^{ère} cat. domaine privé : Magescq (24 km)

Rivière 2^{ème} cat. domaine privé : Bouyic (9 km) – Hardy (4.5 km) – Courant de Vieux Boucau (4 km)

Plan d'eau 2^{ème} cat. domaine privé : *Etang naturel* : Soustons (390 ha) – Hardy à Soustons (29 ha) – Etang Blanc à Soustons (50 ha géré sur 180)

PARCOURS SPECIFIQUES *détails page 12/13*

Ponton handipêche : 1 *poste* sur le ruisseau du Moulin à Azur

Parcours carpe de nuit : 3 *secteurs* : 1 au lieu dit « l'Aïrial » – 1 au lieu dit « la Roselière » – 1 au restaurant « Fresch » (fermé en période de chasse du gibier d'eau)

INFORMATIONS DIVERSES

- ▶ Alevinage en carnassiers et blancs (en février) et en truites sur le Magescq (Mars à Juin)
- ▶ Lutte contre les poissons chats (Mai à Août) et les plantes invasives avec la commune
- ▶ Navigation autorisée sur le lac : renseignements en Mairie. Limite vitesse 10 km/h
- ▶ Pêche à la traîne réglementée (cf. page 54)
- ▶ 1 enduro carpe annuel
- ▶ Action de formation en milieu scolaire avec le changement des rythmes scolaires

RESERVE DE PECHE *Panneautage sur place*

Plans d'eau : *Soustons* : 50 m (amont-aval) du barrage du courant de Soustons

Réserves temporaires (1^{er} Mai au 30 Juin) : 1. Face au lac côté droit sur 200 m à partir de la rive de la Mathe du Bec – 2. Entre la pointe des vergnes et les berges face au centre nautique à 150 m du bord – 3. A la sortie du ruisseau d'Hardy à l'Aïrial sur la droite du parcours carpe de nuit – 4. Sur la gauche de la base de Laurens.

Rivières : *Canal du Peyroux* : du pont sur la D 50 à 200 m en amont.

LES BONS COINS

Sur le lac de Soustons : la pointe des Vergnes et l'Aïrial pour des cadres agréables, accessibles et ombragés avec différentes facilités (parking, table de pique-nique...).

Ruisseau des Vergnes pour les enfants.



AAPPMA de Soustons

TARTAS

AAPPMA « L'ARRIBOUILLE »

Président : Noël POITRON

168 Impasse Harlan • 40400 TARTAS • 05 58 73 32 05

DÉPOSITAIRES DE CARTE DE PÊCHE

OFFICE DU TOURISME du Pays Tarusate - 38, place Gambetta - TARTAS - 05 58 73 39 98
GAMM VERT - Rue Victor Hugo - TARTAS - 05 58 73 54 08

DOMAINE PISCICOLE

Rivière 2^{ème} cat. domaine public : Adour lot n°12-13-14 (14 km)

Midouze lots n°4-5-6 (23 km)

Rivière 2^{ème} cat. domaine privé : Luzou (15 km) – Bez (18 km)

Plan d'eau 2^{ème} cat. domaine privé : *Etang d'agrément* : Ous Pins à Tartas (3 ha)

PARCOURS SPECIFIQUES *détails page 12/13*

Ponton handipêche : 3 postes sur l'étang d'Ous Pins

Parcours carpe de nuit : 2 secteurs du pont de Onard D7 au confluent de la Midouze – Sur le lot n°14 du fleuve Adour : de la mise à l'eau située en rive droite au lieu-dit « Hayaou » jusqu'au pont de l'Adour, commune de Pontonx, rives droite et gauche.

INFORMATIONS DIVERSES

- Ouverture conviviale de la truite sur le lac d'Ous Pins avec casse-croûte
- Prise en charge des lot n°13 et 14 par l'AAPPMA

RESERVE DE PECHE *Panneautage sur place*

Rivières : *Midouze* : 50 m (amont-aval) du pont du centre ville

Adour : Digue Onard : 50 m amont et 200 m aval

Canal du Moulin (micro-centrale) : sur sa totalité et 100 m en aval

Plan d'eau : *Ous Pins* : 50 m de chaque côté, de la pointe du lac, à droite du ponton handipêche - 30 m (amont-aval) de la passerelle

LES BONS COINS

Etang d'Ous Pins : accessible, aménagé et poissonneux

Le fleuve Adour pour ses pêches de carpes, sandres et gros silures

Gamm vert 

groupe MAÏSADOUR

Jardinerie de Tartas

Rue Victor Hugo
05 58 73 54 08



Crédit photo : Fédération de Pêche : lac «Ous Pins»

VILLENEUVE-DE-MARSAN

AAPPMA LA GAULE VILLENEUVOISE

Président : **Michel ROUMEGOUX**
 40190 Villeneuve de Marsan • 05 58 45 82 74
aappma40.villeneuve-demarsan@gmail.com

DÉPOSITAIRES DE CARTE DE PÊCHE

M. ROUMEGOUX Michel - Av. des Pyrénées - VILLENEUVE DE MARSAN
 M. CABROL Pierre - Articles de pêche - Av. des Pyrénées - VILLENEUVE DE MARSAN

DOMAINE PISCICOLE

Rivière 2^{ème} cat. domaine privé : Ludon (6 km) – Midou (22 km)

Plan d'eau 2^{ème} cat. domaine privé : *Lac collinaire* : Saint Michel à Hontanx (12 ha) – Arthez d'Armagnac (16 ha)

Etang d'agrément : La Gaube à Arthez d'Armagnac (3 ha)

INFORMATIONS SPECIFIQUES

- **Navigation réglementée** sur le lac d'Arthez d'Armagnac (Renseignements : www.peche-landes.com)

LES BONS COINS

Pour la pêche au coup : *Etang de la Gaube* avec facilités sur place (parking, aire de pique nique), *le Midou* (Pont de la rocade en descendant vers la retenue du «Pillouta») ou encore le *lac de Saint Michel*

Pour la truite : *le Ludon* (du pont de Nebout à Saint Gein au moulin du Gajat) qui est un parcours aleviné.

Pour les goujons : *le Ludon et le Midou.*

Lac d'Arthez d'armagnac pour la carpe et le carassien.

**ASSOCIATION DÉPARTEMENTALE AGRÉÉE DES PÊCHEURS AMATEURS
 AUX ENGINS ET FILETS ET DE PROTECTION DU MILIEU AQUATIQUE SUR
 LES EAUX DU DOMAINE PUBLIC DES LANDES (A.D.A.P.A.E.F.40)
 «LA MAILLE LANDAISE» : Siège social : BP. 20 012 - 40300 PEYREHORADE**

Président : M. François SAINT-MARTIN - Tél. 06 08 58 82 79

Email : francoissaintmartin0919@orange.fr

Secrétaire : Jean-Claude PONS - Tél. 05 58 97 71 34 - Email : jcpons@wanadoo.fr

DOMAINE PISCICOLE : Eaux du Domaine public de l'Adour, du Luy, du Gave de Pau, du Gave d'Oloron et des Gaves réunis, divisées en lots répertoriés dans le Cahier des Charges et sur lesquels l'exercice de la pêche aux engins et filets est autorisée.



INFORMATIONS SPECIFIQUES :

Après demande auprès du service gestionnaire de la Pêche (DDTM), la délivrance d'une licence à un pêcheur amateur est soumise à autorisation préfectorale, adhésion à la Maille Landaise et acquittement de la redevance relative à l'occupation du lot attribué.

2 types de licences peuvent être accordées annuellement :

- La licence «Petite pêche» (1 nasse à poissons, 3 nasses à lamproies, lignes de fonds pour un maximum de 18 hameçons, 1 petit épervier, 1 tioup, 3 bosselles à anguilles, 4 lignes montées sur cannes.)
- La licence «pêche de l'anguille jaune» (3 bosselles, lignes de fond pour un maximum de 18 hameçons, 4 lignes montées sur cannes.)

ACQUITTANT LA COTISATION PÊCHE ET MILIEUX AQUATIQUES DANS LE DÉPARTEMENT DES

ENGINS - LIGNES	CPMA majeure	OBSERVATIONS
*Ligne en 1 ^{ère} catégorie	CPMA	Domaine privé : 1 ligne (2 dans le domaine public)
*Vermée en 1 ^{ère} catégorie	CPMA	Domaine privé : 1 ligne (2 dans le domaine public)
*Ligne en 2 ^{ème} catégorie	CPMA	4 lignes
*Vermée en 2 ^{ème} catégorie	CPMA	4 lignes
	<i>*Ces lignes doivent être montées sur canne et munies de deux hameçons ou</i>	
Bouteille ou carafe	CPMA	1 de deux litres maximum pour vairons et autres espèces servant d’amorce
Ligne de traîne	CPMA	3 lignes avec au plus 2 hameçons chacune. Interdit du samedi soir 18h au lundi matin 6h

TABLEAU INDICATIF A L’USAGE EXCLUSIF

CONDITIONS SPÉCIFIQUES À CERTAINES ESPÈCES

Cours d’eau classés en 1ère catégorie
Cours d’eau classés en 2ème catégorie
Saumon
Truites de mer
Truite Fario
Brochet - Perche - Black-Bass - Sandre
Anguille (1)
Lamproies
Aloses
Grenouilles rousses
Grenouilles vertes
Ecrevisses à pattes rouges, à pattes blanches, et à pattes grêles
Esturgeon «Sturio»

COURS D’EAU CLASSÉS COMME COURS D’EAU A SAUMON

Le Gave de Pau • Le Gave d’Oloron

L’Adour • Les Gaves Réunis, en aval du confluent des Gaves de Pau et d’Oloron, commune de Peyrehorade (pêche interdite sur les Gaves Réunis, du confluent des Gaves de Pau et d’Oloron jusqu’au pont de Peyrehorade)
La pêche du saumon est autorisée à une seule ligne de la rive ou en marchant dans l’eau (sur les parties landaises du Gave de Pau et du Gave d’Oloron)

COURS D’EAU CLASSÉS COMME COURS D’EAU A TRUITE DE MER

Les Gaves Réunis • Le Gave de Pau • Le Gave d’Oloron

L’Adour - Le Luy, en aval du confluent du Luy-de-France et du Luy-de-Béarn, communes de Castelsarrazin et de Gaujacq

RISÉS AUX MEMBRES DES AAPPMA

LANDES dans les lieux où la Fédération où les AAPPMA détiennent les droits de pêche

LIEUX
Tous les cours d'eau et plans d'eau classés en 1 ^{ère} catégorie
Tous les cours d'eau et plans d'eau classés en 1 ^{ère} catégorie
Tous les cours d'eau et plans d'eau classés en 2 ^{ème} catégorie
Tous les cours d'eau et plans d'eau classés en 2 ^{ème} catégorie
<i>de trois mouches artificielles au plus. Elles doivent être disposées à proximité du pêcheur.</i>
Tous les cours d'eau
Etangs : Cazaux-Sanguinet, Biscarrosse-Parentis (sauf Etang Estagnet et Petit Etang de Biscarrosse), Mimizan-Aureilhan, Léon, Soustons, Hardy, Blanc, Turc, Tarnos-Garros.

DES PÊCHEURS AUX LIGNES

PÉRIODES D'OUVERTURE	
1 ^{ère} CATÉGORIE	2 ^{ème} CATÉGORIE
du 11 mars au 17 septembre inclus	du 1 ^{er} janvier au 31 décembre inclus
du 11 mars au 31 juillet inclus	du 11 mars au 31 juillet inclus du 4 au 17 septembre inclus
du 11 mars au 31 juillet inclus	du 11 mars au 31 juillet inclus
11 mars au 17 septembre inclus	11 mars au 17septembre inclus
11 mars au 17 septembre inclus	1 ^{er} janvier au 29 janvier inclus 1 ^{er} mai au 31 décembre inclus
Consulter l'Arrêté Ministériel	
INTERDIT	INTERDIT
INTERDIT	1 ^{er} janvier au 31 décembre inclus
INTERDIT	INTERDIT
INTERDIT	INTERDIT
INTERDIT	INTERDIT
INTERDIT	INTERDIT

Pêcheurs de saumons

Pêcheurs de truites de mer

+ CPMA Migrateurs + Marque

+ CPMA Migrateurs + Marque

PECHE à la CARPE de NUIT Elle ne peut se pratiquer que sur des parcours autorisés et balisés. (voir page 13)
INTERDICTION : Il est interdit d'introduire de l'Amour Blanc ou de le relâcher vivant en cas de capture
(1) ANGUILE : RAPPEL DES DISPOSITIONS (Voir carnet central)

REGLEMENTATION

QUOTA

CARNASSIERS JOURNALIER

Le quota de sandres, brochets et black-bass est fixé à 3 spécimens, par jour et par pêcheur, dont 2 brochets maximum, dans les cours d'eau de 2^{ème} catégorie piscicole sur l'ensemble du territoire national.

Autorisations

- La pêche à la ligne ne peut s'exercer plus d'une demi-heure avant le lever du soleil ni plus d'une demi-heure après son coucher.
- Le nombre de prises de truites est limité à 10 par jour - 1^{ère} et 2^{ème} catégorie.
- Pour plus d'informations, se reporter à l'avis annuel affiché en mairie et en particulier pour la pêche aux engins.
- Chaque ligne peut être munie au maximum de 2 hameçons.

DANS LES RIVIERES ET PLANS D'EAU 1^{ère} et 2^{ème} CATEGORIE

- **Carnassiers** : Brochet, sandre, perche, black-bass.
- **Salmonidés** : Truite (fario - arc en ciel).
- **Autres espèces** : Gardon, rotengle, carpe, tanche, goujon, brème, vandoise, ablette, vairon, grémille, perche-soleil, barbeau, chevesne.
- **Migrateurs** : Saumon, lamproie, anguille, alose, esturgeon, muge ou mullet, flet, truite de mer.

TAILLES LÉGALES DE CAPTURE :

- 0.30 m : Alose.
- 0.40 m : Black-bass (2^{ème} catégorie).
- 0.60 m : Brochet (2^{ème} catégorie).
- 0.20 m : Lamproie fluviatile ; 0.40 m : lamproie marine.
- 0.20 m : Muge ou mullet.
- 0.30 m : Ombre commun.
- 0.50 m : Sandre (2^{ème} catégorie).
- 0.50 m : Saumon.
- 0.23 m : Truite autre que truite de mer, saumon de fontaine.
- 0.35 m : Truite de mer.



En 1^{ère} CATEGORIE

(Art. R 432-10 Code de l'Environnement modifié par Art. R 136 Loi Biodiversité)

- Remise à l'eau immédiate autorisée après capture des espèces Brochet, Sandre, Perche ou Black-Bass.

Pêche interdite

EN VUE DE LA PROTECTION DU POISSON

(Art. R 436-70 et R 436-71 du Code de l'Environnement)

Toute pêche est interdite :

- dans les dispositifs assurant la circulation des poissons dans les ouvrages construits dans le lit des cours d'eau.
- dans les pertuis, vannages et dans les passages d'eau à l'intérieur des bâtiments.
- à partir des écluses et des barrages ainsi que sur une distance de 50 mètres en aval de l'extrémité de ceux-ci, à l'exception de la pêche au moyen d'une ligne. En outre, la pêche aux engins et aux filets est interdite sur une distance de 200 mètres en aval de l'extrémité de tout barrage et de toute écluse.

Dans tous les cas, consultez la rubrique de chaque AAPPMA pour les réserves sur son secteur.

REGLEMENTATION

Interdictions générales

(COMMUNES EN 1^{ÈRE} ET 2^{ÈME} CATÉGORIE)

Il est interdit en vue de la capture du poisson :

- De pêcher à la main ou sous la glace ou en troublant l'eau ou en fouillant sous les racines et autres retraites fréquentées par le poisson. Toutefois pour la pêche à la ligne du goujon, le pilonnage effectué par le pêcheur lui-même est autorisé.
- D'employer tous procédés ou de faire usage de tous engins destinés à accrocher le poisson autrement que par la bouche. Toutefois, est autorisé pour retirer de l'eau le poisson déjà ferré l'emploi de l'épuisette et de la gaffe. Dans les cours d'eau et parties de cours d'eau classés comme cours d'eau à saumon, le préfet peut interdire l'usage de la gaffe.
- De se servir d'armes à feu, de fagots sauf pour la pêche des écrevisses appartenant aux espèces autres que celles mentionnées à l'article R 436-10, de lacets ou de collets, de lumières ou feux sauf pour la pêche de la civelle, de matériel de plongée subaquatique.
- De pêcher à l'aide d'un trimmer ou d'un engin similaire.
- D'utiliser des lignes de traîne en dehors des conditions fixées aux articles R.436-24 et R.436-25.
- De pêcher aux engins et aux filets dans les zones inondées.
«Lorsque les caractéristiques locales du milieu aquatique justifient des mesures particulières de protection du patrimoine piscicole, le préfet peut, par arrêté motivé, interdire la pêche en marchant dans l'eau dans les cours d'eau et les plans d'eau qu'il désigne.
Le préfet peut également interdire toute pêche dans les parties de cours d'eau, de canaux ou de plan d'eau dont le niveau est naturellement abaissé, en fixant par arrêté motivé, le cas échéant, les conditions de récupération des poissons.»
- D'utiliser comme vifs les espèces susceptibles de provoquer des déséquilibres biologiques ou non inscrites dans la liste des espèces représentées (perche-soleil, poisson-chat, écrevisse américaine, procambarus-clarkii.....), dans les cours d'eau, canaux, ruisseaux ainsi que dans les plans d'eau avec lesquels ils communiquent (Article L 431-1, R 432-3 du Code Rural, arrêté ministériel du 17 Décembre 1985).
- D'utiliser comme appât ou amorce : les œufs de poissons, naturels, frais ou de conserve ou mélangés à une composition d'appâts ou artificiels, dans tous les cours d'eau et plans d'eau.
- D'appâter les hameçons, nasses, filets, verveux et tous autres engins avec les poissons des espèces dont la taille minimum a été fixée par les articles R 436-18 et R 436-19, des espèces protégées et des espèces susceptibles de provoquer des déséquilibres biologiques ainsi qu'avec la civelle, l'anguille ou sa chair.
- De transporter, à l'état vivant, les espèces pouvant créer un déséquilibre biologique (poisson-chat, perche-soleil, écrevisse américaine, écrevisse procambarus Clarkii).
- De vendre ou d'acheter le produit de sa pêche sans avoir la qualité de pêcheur professionnel.

La mutilation, la naturalisation, le colportage, la vente, la mise en vente ou l'achat de la grenouille rousse et de la grenouille verte, qu'il s'agisse de spécimens vivants ou morts sont interdits en toutes périodes.

NOTE D'INFORMATION (Décret N°2010-1110 du 22 septembre 2010 - Art. 2 relatif à la gestion et à la pêche de l'anguille)

ARTICLE R 436-35 MODIFIÉ : Il est interdit d'appâter les hameçons, nasses, filets, verveux et tous autres engins avec les poissons des espèces dont la taille minimum a été fixée par les articles R.436-18 et R.436-19, des espèces protégées par les dispositions des articles L.411-1, L.411-2 et L.412-1 et des espèces mentionnées aux 1° et 2° de l'article L.432-10 **ainsi qu'avec la civelle, l'anguille ou sa chair.**

REGLEMENTATION

INTERDICTION : 1^{ère} Catégorie

Il est interdit d'appâter ou d'escher avec : - des asticots et autres larves de diptère,
- des granulés utilisés en pisciculture.

INTERDICTION : 2^{ème} Catégorie

«Pendant la période d'interdiction spécifique de la pêche du brochet, perche, black-bass et sandre, du 30 janvier au 30 avril 2017 inclus, la pêche au vif, au poisson mort ou artificiel et aux leurres susceptibles de capturer ce poisson de manière non accidentelle est interdite dans les eaux classées en 2^{ème} catégorie». Cette interdiction ne s'applique pas :

1 - A la pêche du saumon dans les cours d'eau ou parties de cours d'eau classés comme cours d'eau à saumon ;

2 - A certains cours d'eau, canaux et plans d'eau désignés par arrêté du préfet. Pendant la période d'interdiction spécifique de la pêche du brochet, l'emploi de l'épervier ainsi que des nasses et verveux, à l'exception des bosselles à anguilles et des nasses de type anguillière à écrevisses ou à lamproie, est interdit dans les eaux classées dans la deuxième catégorie sauf pour la pêche d'autres espèces.

COURS D'EAU DE 1^{ère} CATEGORIE :

Domaine public :

- la Douze (de Roquefort à Mont-de-Marsan)
- La Grande Leyre (du pont de Rotgé à la confluence avec la Petite Leyre),
- La Petite Leyre (du pont de Sore à la confluence avec la Grande Leyre).
- Pêche à 2 lignes dans le domaine public.

Domaine privé :

- La Grande Leyre (en amont du pont de Rotgé),
- La Petite Leyre (en amont du pont de Sore),
- Le Ciron,
- L'Estampon,
- L'Escource (en amont de la passerelle de Saint-Paul (commune de St-Paul-en-Born),
- L'Estrigon (affluent de la Midouze), en aval du barrage de l'étang de Brocas (commune de Brocas),
- L'Onesse, jusqu'à l'aval de la pisciculture de Saint Julien en Born
- Le Vignacq, jusqu'à l'aval de la pisciculture de Lévigacq
- Le Magescq (en amont du pont situé sur le chemin départemental 50)
- La Palue (en amont de la route nationale 652)
- Le Geloux, sauf le ruisseau de Hougarde
- La Gouaneyre,
- Le Rimbez,
- Les affluents et sous-affluents de ces cours d'eau à l'exception du Naou, affluent de la Petite Leyre.
- Pêche à 1 ligne dans le domaine privé.
- Jours de pêche limités dans certaines AAPPMA.

COURS D'EAU DE 2^{ème} catégorie :

- Tous les cours d'eau ou portions de cours d'eau domaniaux ou non domaniaux et les étangs littoraux du département, non classés en 1^{ère} catégorie et non soumis à la réglementation maritime.
- 4 lignes autorisées pour les adhérents des AAPPMA des Landes et ceux ayant la vignette du « Club Halieutique ».
- 1 ligne seulement et uniquement dans le domaine public pour les autres pêcheurs.

Domaine public :

- Adour • Midouze • Gaves • L'Eyre • Luy à l'aval de Saugnacq et Cambran • Courant de Soustons

Les lignes doivent être montées sur canne et munies de deux hameçons ou de trois mouches artificielles au plus. Elles doivent être disposées à proximité du pêcheur.

HEBERGEMENT PÊCHE



La Fédération Nationale de pêche et les institutions du tourisme ont élaboré un label « **Hébergement Pêche** », qui identifie les hébergements adaptés aux besoins des pêcheurs.

Les caractéristiques d'un hébergement labellisé :

- ▶ **Proximité immédiate d'un lieu de pêche**
- ▶ Existence d'un **local sécurisé** pour entreposer le matériel de pêche
- ▶ Présence d'un **point d'eau pour le rinçage** du matériel et des équipements
- ▶ **Connaissance de la réglementation** et des informations pratiques sur la pêche locale
- ▶ Mise à disposition d'une **documentation spécifique** (revues, cartes IGN, guide pêche, etc.)
- ▶ **Délivrance rapide d'une carte de pêche**
- ▶ **Présence d'informations touristiques** pour la découverte du territoire.

Dans les Landes, **9 campings, 4 locations de vacances, 1 chambre d'hôtes**, ont obtenu ce label. Vous les trouverez classés par catégorie.

Légende des pictogrammes :




Pêche en lac



Pêche en mer



Pêche en rivière



LES CAMPINGS

Camping La Forêt Lahitte* - Côte nord**

PARENTIS-EN-BORN 05 58 78 47 17

(ouvert d'avril à décembre)



Camping Pipiou* – Côte nord**

PARENTIS-EN-BORN 05 58 78 57 25

(ouvert d'avril à octobre)



Camping Les Oréades* – Côte nord**

SANGUINET 05 58 78 60 79

(ouvert de janvier à décembre)



Camping Les Prés Verts – Côte nord**

GASTES 05 58 09 74 11

(ouvert de février à décembre)



Camping Le Col Vert** – Côte sud**

VIELLE-ST-GIRONS 0890 710 001

(ouvert d'avril à septembre)



Camping Les 2 Etangs** – Côte sud**

SEIGNOSSE 05 58 41 66 99

(ouvert de février à novembre)



Camping Les Pins Bleus* – Côte sud**

LABENNE 05 59 45 41 13

(ouvert d'avril à octobre)



Camping L'Etang d'Ardy* – Intérieur**

SAINT-PAUL-LES-DAX 05 58 97 57 74

(ouvert d'avril à octobre)



Camping Les Rives de l'Adour – Intérieur**

SAINT-SEVER 05 58 76 04 60

(ouvert d'avril à octobre)



HEBERGEMENT PECHÉ

LES LOCATIONS DE VACANCES

Location Chantegrit* – Intérieur**

COUDURES 05 24 28 14 12

(ouvert toute l'année)



Gîte péniche Le Safarive 3 épis – Intérieur

PORT-DE-LANNE 06 14 69 27 74

(location de mars à octobre)



Maison Eléonore 3 épis - Côte sud

SOUSTONS - 05 58 41 11 14

(ouvert toute l'année)



Bergerie Lamonite * - Côte sud**

SOUSTONS - 06 70 73 40 78

(ouvert toute l'année)



LES CHAMBRES D'HÔTES

Domaine de l'Escuderia

4 clés - Côte nord

PARENTIS-EN-BORN 06 61 42 58 83

(ouvert toute l'année)



TOURISME



Venez passer des vacances dans les Landes et découvrez nos plages immenses, nos grands lacs naturels, notre patrimoine gastronomique et notre art de vivre façon sud-ouest !

Pour préparer votre séjour et trouver de quoi occuper toute la famille, retrouvez nous sur notre site Internet :

www.tourismelandes.com

ou feuillotez notre magazine Les Landes



Pour toute demande d'informations,
vous pouvez nous contacter :

Comité Départemental du Tourisme des Landes

4 avenue Aristide Briand - BP 407

40012 MONT DE MARSAN Cedex - Tél : 05 58 06 89 89

Email : contact@cdt40.com

J'adhère au Club Halieutique Interdépartemental

Pour bénéficier d'une large réciprocité et pêcher dans 91 départements !



- les 37 départements du Club Halieutique Interdépartemental (CHI)
- les 37 départements de l'Entente Halieutique du Grand Ouest (EHGO)
- les 17 départements de l'Union Réciprocaire du Nord Est (URNE)



Comment ?

En acquittant la carte interfédérale «personne majeure» (95 €) ou la vignette du Club Halieutique (30 €)*.

* il vous faut déjà titulaire d'une carte «personne majeure» départementale

2 produits...

- La carte réciprocitaire interfédérale «personne majeure» au prix unique de 95 €

Ce produit comprend la carte de pêche départementale et l'adhésion au Club Halieutique, matérialisée par une vignette de réciprocité pré-imprimée.

- La vignette Club Halieutique au prix de 30 €

Ce produit s'adresse aux pêcheurs n'ayant pas acquis la carte réciprocitaire interfédérale «personne majeure» mais une simple carte «personne majeure» sur laquelle sera apposée la vignette.

...qui offrent quoi ?

La réciprocité !

Les pêcheurs titulaires de l'un de ces 2 produits, une carte interfédérale «personne majeure» ou une carte «personne majeure» + la vignette, peuvent pêcher dans 91 départements de France !

Bon à savoir

La réciprocité vous est offerte* si vous êtes titulaire d'une carte «hebdomadaire», d'une carte «personne mineure» (12/18 ans), d'une carte «découvertes» (-12 ans) ou d'une carte découverte «femme» !


Attention !

Sur certains plans d'eau, la vignette du Club Halieutique ou la carte réciprocitaire interfédérale «personne majeure» est exigée par le règlement intérieur de la fédération, pour tous les pratiquants, même pour les pêcheurs locaux. C'est en particulier le cas de tous les plans d'eau qui sont subventionnés par le Club Halieutique.



Résidence «Concorde 1»
23, Rue de Henri de Turenne - 66100 PERPIGNAN
04 68 50 80 12 - club.halieutique@wanadoo.fr
www.club-halieutique.com

POISSONS DU DEPARTEMENT





Département
des Landes

Le mot du président

Le partenariat instauré avec la Fédération Départementale pour la Pêche et la Protection du Milieu Aquatique des Landes garantit la concertation pour la préservation du patrimoine naturel landais.

Reconquête des zones humides, entretien des berges de rivières, restauration des étangs littoraux et de frayères, lutte contre les espèces invasives... sont autant d'actions soutenues par le Département pour préserver la richesse et la diversité des milieux aquatiques (rivières, lacs, lagunes, tourbières, barthes) du territoire.

L'édition de ce guide, co-financé par le Département, est destinée à apporter à chacun tous les éléments d'information sur le travail partenarial mené sur le terrain. Elle permet de valoriser l'engagement quotidien et soutenu des acteurs de la pêche pour le patrimoine des cours d'eau landais.

Henri EMMANUELLI
Président du Conseil Départemental



Sous les lignes,
prudence :
restons à distance

Les lignes électriques

peuvent être dangereuses si vous, vos cannes ou vos fils les approchez de trop près. N'oubliez pas : sous les lignes, la canne à pêche, c'est à l'horizontale ! Tous les conseils de sécurité sont sur :

www.sousleslignes-prudence.fr



La pêche dans les Landes, c'est avant tout :

- 11 600 ha de lacs et plans d'eau de quelques ha à plus de 5400 ha
- 6 600 km de rivières des petits cours d'eau aux Gaves Réunis et le fleuve Adour
- Réciprocité totale entre les 27 associations de pêche



**FÉDÉRATION DES LANDES POUR LA PÊCHE
ET LA PROTECTION DU MILIEU AQUATIQUE**

102, Allées Marines - 40400 Tartas
Tél. 05 58 73 43 79 - Fax 05 58 73 31 63
E-mail : contact@peche-landes.com

www.peche-landes.com

Flashez-moi



**Toutes les infos de la
pêche dans les Landes**